

Struktur der Bodennutzung in Mecklenburg-Vorpommern

2023

(Ergebnisse der Agrarstrukturerhebung)

Kennziffer: C4935 2023 01

Herausgabe: 22. April 2024

Herausgeber: Statistisches Amt Mecklenburg-Vorpommern, Lübecker Straße 287, 19059 Schwerin,
Telefon: 0385 588-0, Telefax: 0385 588-56909, www.statistik-mv.de, statistik.post@statistik-mv.de

Zuständiger Dezernent: Thomas Hilgemann, Telefon: 0385 588-56041

© Statistisches Amt Mecklenburg-Vorpommern, Schwerin, 2024
Auszugsweise Vervielfältigung und Verbreitung mit Quellenangabe gestattet.

Zeichenerklärungen und Abkürzungen

-	Nichts vorhanden
0	Weniger als die Hälfte von 1 in der letzten besetzten Stelle, jedoch mehr als nichts
.	Zahlenwert unbekannt oder geheim zu halten
...	Zahl lag bei Redaktionsschluss noch nicht vor
x	Aussage nicht sinnvoll oder Fragestellung nicht zutreffend
/	Keine Angabe, da Zahlenwert nicht ausreichend genau oder nicht repräsentativ
()	Zahl hat eingeschränkte Aussagefähigkeit
[rot]	Berichtigte Zahl

Abweichungen in den Summen erklären sich aus dem Auf- und Abrunden der Einzelwerte.

Um die Lesbarkeit der Texte, Tabellen und Grafiken zu erhalten, wird – soweit keine geschlechtsneutrale Formulierung vorhanden ist – von der Benennung der Geschlechter abgesehen. Die verwendeten Bezeichnungen gelten demnach gleichermaßen für weiblich, männlich und divers.

Inhaltsverzeichnis

			Seite
Vorbemerkungen			3
Rechtsgrundlagen			3
Erläuterungen			3
Ergebnisdarstellung			6
<i>Grafiken</i>		<i>Landwirtschaftliche Betriebe und deren landwirtschaftlich genutzter Fläche 2023 nach Rechtsformen</i>	7
		<i>Landwirtschaftlich genutzte Fläche 2023 nach Kulturarten</i>	7
		<i>Anbaustruktur 2023</i>	7
Tabelle 1	[0503R]	Landwirtschaftliche Betriebe und landwirtschaftlich genutzte Fläche 2023 nach Rechtsformen und Größenklassen der landwirtschaftlich genutzten Fläche	8
Tabelle 2	[0102.1R]	Landwirtschaftliche Betriebe insgesamt 2023 nach jeweiligen Flächen und Anbaukulturen nach Kreisen	10
<i>Grafiken</i>		<i>Anteil des Ackerlandes an der landwirtschaftlich genutzten Fläche 2023 nach Kreisen</i>	37
		<i>Anteil der Winterrapsanbaufläche am Ackerland 2023 nach Kreisen</i>	37
Tabelle 3	[0114R]	Landwirtschaftliche Betriebe mit landwirtschaftlich genutzte Fläche 2023 nach ausgewählten Flächen und Größenklassen der landwirtschaftlich genutzten Fläche	38
Tabelle 4	[0105R]	Landwirtschaftliche Betriebe mit Ackerland und mit Anbau von ausgewählten Getreidearten sowie Winterraps zur Körnergewinnung und Silomais/Grünmais 2023 nach Größenklassen des Ackerlandes	40
Tabelle 5	[0108R]	Landwirtschaftliche Betriebe mit Anbau von Dauerkulturen insgesamt 2023 nach Größenklassen der Dauerkulturen	41
<i>Grafik</i>		<i>Anbau von Dauerkulturen 2023</i>	41
Tabelle 6	[0110R]	Landwirtschaftliche Betriebe mit landwirtschaftlich genutzter Fläche und mit Dauergrünland 2023 nach Art der Nutzung des Dauergrünlandes und Größenklassen des Dauergrünlandes	42
Fußnotenerläuterungen			43

Vorbemerkungen

Im vorliegenden Statistischen Bericht werden Ergebnisse der Bodennutzungshaupterhebung, die Bestandteil der Agrarstrukturserhebung 2023 war, veröffentlicht.

Dieser Bericht liefert aktuelle Daten über den Umfang und die Struktur der Bodennutzung nach Kultur- und Fruchtarten, der Größenstruktur sowie der Rechtsform der landwirtschaftlichen Betriebe. Diese Angaben wurden repräsentativ erfasst.

Die Datenaufbereitung erfolgte zum Gebietsstand 1. März 2023. Differenzen im Zahlenmaterial entstehen durch Runden.

Rechtsgrundlagen

- Verordnung (EU) 2018/1091 des Europäischen Parlaments und des Rates vom 18. Juli 2018 über integrierte Statistiken zu landwirtschaftlichen Betrieben und zur Aufhebung der Verordnungen (EG) Nr 1166/2008 und (EU) Nr. 1337/2011.
- Durchführungsverordnung (EU) 2021/2286 der Kommission vom 16. Dezember 2021 zu den für das Referenzjahr 2023 gemäß der Verordnung (EU) 2018/1091 des Europäischen Parlaments und des Rates über integrierte Statistiken zu landwirtschaftlichen Betrieben zu liefernden Daten hinsichtlich der Liste der Variablen und ihrer Beschreibung sowie zur Aufhebung der Verordnung (EG) Nr. 1200/2009 der Kommission.
- Agrarstatistikgesetz – (AgrStatG) in der Fassung der Bekanntmachung vom 17. Dezember 2009 (BGBl. I S. 3.886), das zuletzt durch Artikel 1 des Gesetzes vom 14. November 2022 (BGBl. I S. 2.030) geändert worden ist.
- Bundesstatistikgesetz (BStatG) in der Fassung der Bekanntmachung vom 20. Oktober 2016 (BGBl. I S. 2.394), das zuletzt durch Artikel 10 Absatz 5 des Gesetzes vom 20. Dezember 2022 (BGBl. I S. 2.727) geändert worden ist.
- Gesetz zur Gleichstellung stillgelegter und landwirtschaftlich genutzter Flächen vom 10. Juli 1995 (BGBl. I S. 910), das zuletzt durch Artikel 97 des Gesetzes vom 8. Juli 2016 (BGBl. I S. 1.594) geändert worden ist.
- Erhoben werden die Angaben zu § 8 Absatz 1 und zu § 27 Absatz 2 AgrStatG in Verbindung mit der Verordnung (EU) 2018/1091.

Mit der Fassung des Agrarstatistikgesetzes (AgrStatG) von 2009 wurden die Erfassungsgrenzen der Agrarstatistiken für die Landwirtschaftsbetriebe neu festgelegt. Demnach besteht seit 2010 Auskunftspflicht für Betriebe mit:

- mindestens 5 Hektar landwirtschaftlich genutzter Fläche oder
- mindestens jeweils 10 Rindern oder 50 Schweinen oder 10 Zuchtsauen oder 20 Schafen oder 20 Ziegen oder 1.000 Haltungsplätze für Geflügel oder
- jeweils 0,5 Hektar Hopfen oder Tabak oder 1,0 Hektar Dauerkulturen im Freiland oder je 0,5 Hektar Reb-, Baumschul- oder Obstfläche oder 0,5 Hektar Gemüse oder Erdbeeren im Freiland oder 0,3 Hektar Blumen oder Zierpflanzen im Freiland oder 0,1 Hektar unter hohen begehbaren Schutzabdeckungen oder 0,1 Hektar Produktionsfläche für Speisepilze.

Jedes der aufgeführten Kriterien begründet für sich die Auskunftspflicht als Landwirtschaftsbetrieb.

Erläuterungen

Landwirtschaftlicher Betrieb

Ein landwirtschaftlicher Betrieb ist eine technisch-wirtschaftliche Einheit, welche die Mindestgröße an landwirtschaftlich genutzter Fläche aufweist bzw. über vorgegebene Mindesttierbestände oder Mindestanbauflächen für Spezialkulturen verfügt, einer einheitlichen Betriebsführung untersteht und landwirtschaftliche Erzeugnisse oder zusätzlich auch Dienstleistungen und andere Erzeugnisse hervorbringt. Die Absicht einen Gewinn zu erzielen ist nicht erforderlich.

Betriebe nach Rechtsformen

Betriebe in der Hand von natürlichen Personen:

Betriebe, deren Inhaber

- eine Einzelperson (sow. Einzelunternehmen) oder
- eine Personengemeinschaft ist, und zwar Ehepaar, Geschwister, Erbengemeinschaft, nicht eingetragener Verein, Gesellschaft bürgerlichen Rechts, offene Handelsgesellschaft, Kommanditgesellschaft oder dergleichen Personengesellschaft.

Betriebe in der Hand von juristischen Personen:

Betriebe, deren Inhaber eine juristische Person ist, und zwar

- des privaten Rechts: eingetragene Genossenschaft, eingetragener Verein, Gesellschaft mit beschränkter Haftung, Aktiengesellschaft, Anstalt oder Stiftung des privaten Rechts,
- des öffentlichen Rechts: Gebietskörperschaften (Bund, Land, Kreis, Gemeinde oder Gemeindeverband), Kirche, kirchliche Anstalt oder Stiftung des öffentlichen Rechts oder Personenkörperschaften.

Landwirtschaftlich genutzte Fläche (LF)

Die landwirtschaftlich genutzte Fläche umfasst alle landwirtschaftlich oder gärtnerisch genutzten Flächen einschließlich der im Rahmen eines Stilllegungsprogramms stillgelegten Flächen. Zur LF zählen im Einzelnen folgende Kulturarten:

- Ackerland, einschließlich gärtnerische Kulturen, auch unter hohen begehbaren Schutzabdeckungen, sowie aus der landwirtschaftlichen Erzeugung genommenes Ackerland,
- Dauergrünland, einschließlich aus der landwirtschaftlichen Erzeugung genommenes Dauergrünland,
- Haus- und Nutzgärten,
- Baum- und Beerenobstanlagen (ohne Erdbeeren), Flächen mit Nussbäumen,
- Baumschulflächen (ohne forstliche Pflanzgärten für den Eigenbedarf),
- Rebland,
- Weihnachtsbaumkulturen,
- andere Dauerkulturen (Korbweiden- und Pappelanlagen außerhalb des Waldes),
- Dauerkulturen unter hohen begehbaren Schutzabdeckungen (ohne Schutz- und Schattennetze).

Selbstbewirtschaftete Gesamtfläche des Betriebes (svw. Betriebsfläche)

Die selbstbewirtschaftete Gesamtfläche umfasst folgende Hauptnutzungsarten:

- landwirtschaftlich genutzte Fläche,
- Waldfläche,
- Fläche mit schnell wachsenden Baumarten (Kurzumtriebsplantagen),
- dauerhaft aus der landwirtschaftlichen Produktion genommene Flächen ohne Prämienanspruch,
- Gebäude- und Hofflächen sowie andere Flächen.

Ackerland

Flächen der landwirtschaftlichen Feldfrüchte einschließlich Hopfen, Grasanbau (zum Abmähen oder Abweiden) sowie Gemüse, Erdbeeren, Blumen und sonstige Gartengewächse im feldmäßigen Anbau und im Erwerbsgartenbau, auch unter hohen begehbaren Schutzabdeckungen, ebenso Ackerflächen mit Obstbäumen, bei denen das Obst nur die Nebennutzung, Ackerfrüchte aber die Hauptnutzung darstellen, sowie Schwarz-/Grünbrache, stillgelegte Ackerflächen im Rahmen der Stilllegung und aus der Erzeugung genommenes Ackerland.

Nicht zum Ackerland rechnen die Ackerflächen, die aus sozialen, wirtschaftlichen oder anderen Gründen brachliegen, sowie Ackerflächen mit Obstbäumen, bei denen das Obst die Hauptnutzung darstellt. Wenn auf einer Fläche fünf Jahre oder länger die gleiche Kulturpflanze verbleibt und wiederkehrende Erträge liefert, ist diese den Dauerkulturen und nicht dem Ackerland zuzuordnen (Ausnahmen hierzu sind z. B. Hopfen, Spargel und Erdbeeren).

Dauergrünland

Grünlandflächen, die fünf Jahre oder länger zur Futter- oder Einstreugewinnung oder zum Abweiden sowie zur Erzeugung erneuerbarer Energien bestimmt sind. Zum Dauergrünland zählen Wiesen, Weiden (einschließlich Mähweiden und Almen) und ertragsarmes Dauergrünland (z. B. Hutungen und Streuwiesen). Bei Mähweiden wechseln Schnitt und Beweidung in kürzeren oder längeren Zeiträumen regelmäßig. Hutungen sind nur gelegentlich durch Beweidung genutzte Flächen (Nutzungen ohne nennenswerten Mehraufwand an Düngung und Pflege). Der Aufwuchs von Streuwiesen ist nur zur Gewinnung von Einstreu für die Viehhaltung verwendbar.

Zum Dauergrünland rechnen auch Gründlandflächen mit Obstbäumen, sofern das Obst nur die Nebennutzung, die Gras- oder Heugewinnung aber die Hauptnutzung darstellt, sowie Grünlandflächen, die vorübergehend aus der landwirtschaftlichen Erzeugung genommen wurden und für die ein Beihilfe-/Prämienanspruch besteht.

Nicht zum Dauergrünland zählen Ackerwiesen und -weiden, wenn diese die Fläche mindestens ein Jahr bis weniger als fünf Jahre beanspruchen. Sie gehören zum Feldgras/Grasanbau auf dem Ackerland. Ferner zählen Grünlandflächen, die aus sozialen, wirtschaftlichen o. ä. Gründen nicht mehr genutzt werden (Sozialbrache), nicht zum Dauergrünland, sondern zu den dauerhaft aus der landwirtschaftlichen Produktion genommenen Flächen ohne Prämienanspruch.

Getreide zur Körnergewinnung einschließlich Saatgut

Dazu gehören Weizen, Roggen, Triticale, Gerste, Hafer, Menggetreide, Körnermais einschließlich Corn-Cob-Mix sowie anderes Getreide, wie z. B. Hirse, Sorghum, Kanariensaat.

Pflanzen zur Grünernte

Hier sind alle Kulturarten anzugeben, die voraussichtlich in grünem Zustand geerntet werden sollen.

Dazu gehören:

- Getreide zur Ganzpflanzenernte bis einschließlich Teigreife, z. B. zur Verwendung als Futter oder zur Biogaserzeugung,
- Silomais/Grünmais, einschließlich Lieschkolbenschrot (LKS),
- Leguminosen zur Ganzpflanzenernte, wie z. B. Klee, Luzerne, Mischungen ab 80 Prozent Leguminosen,
- Feldgras/Grasanbau auf dem Ackerland, einschließlich Mischungen mit überwiegendem Grasanteil zum Abmähen oder Abweiden mit einer Anbauzeit von unter 5 Jahren (kein Dauergrünland),
- andere Pflanzen zur Ganzpflanzenernte, wie z. B. Phacelia, Sonnenblumen, Raps und alle weiteren Pflanzen sowie Mischkulturen (z. B. Klee gras mit 60 bis 80 Prozent Kleeanteil), die anderweitig nicht aufgeführt sind.

Hackfrüchte

Dazu gehören:

- frühe, mittelfrühe und späte Speisekartoffeln,
- andere Kartoffeln (Industrie-, Futter- und Pflanzkartoffeln),
- Zuckerrüben (auch zur Ethanolerzeugung) ohne Saatguterzeugung,
- andere Hackfrüchte ohne Saatguterzeugung wie Futter-, Runkel-, Kohlrüben, Futterkohl und -möhren.

Hülsenfrüchte zur Körnergewinnung einschließlich Saatguterzeugung

Dazu gehören Erbsen ohne Frischerbsen, Ackerbohnen, Süßlupinen, andere Hülsenfrüchte und Mischkulturen. Frischerbsen, frische Bohnen und andere frisch geerntete Hülsenfrüchte zählen zum Gemüse.

Gartenbauerzeugnisse

Flächen im Freiland und unter Glas oder anderen begehbaren Schutzabdeckungen für den Anbau von Gemüse, Spargel, Erdbeeren im Wechsel mit landwirtschaftlichen Kulturen und im Wechsel mit Gartengewächsen und für den Anbau von Blumen, Zierpflanzen, Stauden und Jungpflanzen sowie von Gartenbausämereien, Blumenzwiebeln und -knollen. Der Anbau in Haus- und Nutzgärten ist ausgeschlossen.

Brache mit oder ohne Beihilfe-/Prämienanspruch

Jegliche Form der Stilllegungsflächen, ungeachtet dessen, ob ein Anspruch auf Beihilfe, z. B. durch die Erhaltung der Flächen in einem guten landwirtschaftlichen und ökologischen Zustand, besteht oder nicht.

Dauerkulturen

Landwirtschaftliche Kulturen außerhalb der Fruchtfolge, die den Boden während eines längeren Zeitraums beanspruchen (fünf Jahre oder länger) wie Obstanlagen, Rebland, Baumschulen sowie Weihnachtsbaumkulturen außerhalb des Waldes und andere Dauerkulturen (z. B. Korbweidenanlagen). Nicht dazu zählen z. B. Hopfen, Spargel und Erdbeeren.

Obstanlagen

Ertragsfähige und noch nicht ertragsfähige Anlagen von Obstbäumen mit Kernobst und Steinobst sowie Obststräuchern ohne Unterkultur oder als Hauptnutzung mit Unterkultur (auf Äckern, Wiesen oder Viehweiden, auf denen die Arbeiten hauptsächlich auf die Bedürfnisse der Obstkulturen ausgerichtet sind). Zu den Beerenobstanlagen zählt u. a. auch der Holunder.

Waldflächen

Dazu gehören auch Wege unter 5 m Breite, Blößen (Kahlflächen, die wieder aufgeforstet werden), gering bestockte (Nichtwirtschaftswald) und unbestockte Flächen (z. B. Holzlagerplätze), Aufforstungsflächen im Rahmen mehrjähriger Flächenstilllegungen. Ebenfalls dazu gehören forstliche Pflanzgärten für den Eigenbedarf, Windschutz- und bewaldete Grenzstreifen, Bäume und Büsche mit einer Umtriebszeit von mehr als 20 Jahren zur Energieerzeugung.

Nicht einzubeziehen sind Walnuss- und Kastanienbäume, die überwiegend für die Fruchterzeugung bestimmt sind, und andere nicht forstliche Baumanlagen und Korbweidenpflanzungen, Flächen mit einzelnen Bäumen, kleine Baumgruppen und einzelne Baumreihen, Parks, gewerbliche Forstbaumschulen und sonstige Baumschulen außerhalb des Waldes, Weihnachtsbaumkulturen, sowie Flächen mit Bäumen und Büschen, deren Umtriebszeit 20 Jahre oder weniger beträgt.

Kurzumtriebsplantagen

Hierbei handelt es sich um bewirtschaftete Forstflächen, auf denen Holzpflanzen angebaut werden, deren Umtriebszeit bis zu etwa 20 Jahren beträgt. Als Umtriebszeit gilt die Zeit zwischen der ersten Aussaat/Anpflanzung der Bäume und der Ernte des Endprodukts, wobei laufende Bewirtschaftungsmaßnahmen wie Durchforstung nicht zur Ernte zählen.

Dazu gehören Pappeln, Weiden, Robinien zur Energie- und Zellstoffgewinnung.

Nicht dazu zählen Mutterquartiere für Pappeln usw., die der vegetativen Vermehrung von Stecklingen und Setzruten dienen und zum Weiterverkauf für die Anlage von Kurzumtriebsplantagen dienen.

Ergebnisdarstellung

Die Bodennutzung in Mecklenburg-Vorpommern wird durch die größte Flächenausstattung der Betriebe im Ländervergleich beeinflusst. So bewirtschaftet jeder Landwirtschaftsbetrieb durchschnittlich 283 Hektar; für Deutschland liegt dieser Wert bei 65 Hektar. Von den rund 4.750 landwirtschaftlichen Betrieben aller Rechtsformen verfügen 7,4 Prozent über jeweils 1.000 Hektar und mehr und haben damit einen Anteil von 40,4 Prozent an den insgesamt 1.346.600 Hektar landwirtschaftlich genutzter Fläche (LF).

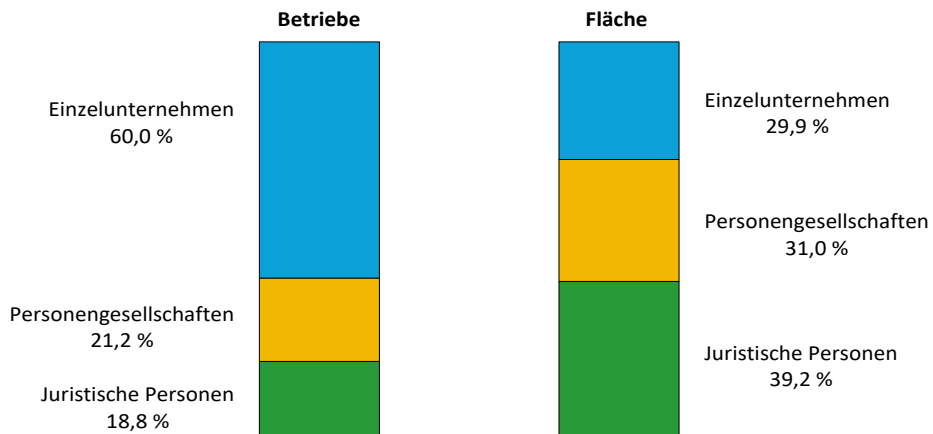
In der Landwirtschaft Mecklenburg-Vorpommerns haben knapp 890 Betriebe der Rechtsform juristische Person mit 39,2 Prozent den größten Anteil an der Fläche. 29,9 Prozent entfallen auf Familienbetriebe und 31,0 Prozent auf Personengemeinschaften und -gesellschaften. Von den rund 2.850 Familienbetrieben werden mit 51,6 Prozent knapp mehr als die Hälfte im Nebenerwerb geführt.

Nach Hauptnutzungs- und Kulturarten ist der Anteil des Ackerlands an der LF mit 79,8 Prozent überdurchschnittlich hoch (Deutschland: 70,4 Prozent). Dagegen ist der Grünlandanteil mit 20 Prozent vergleichsweise niedrig (Deutschland: 28,4 Prozent). Eiszeitlich geprägte Landschaftsformen mit überwiegend nur geringen Reliefunterschieden und eine historisch gewachsene großflächige Bewirtschaftungsweise begünstigen dieses Verhältnis. Der Anteil von Dauerkulturen, wie Obstanlagen, Rebland und Baumschulen, ist mit 0,2 Prozent der bundesweit zweitniedrigste Wert.

Der Anbau auf dem Ackerland wird von Getreide und Raps bestimmt, die zusammen knapp 70 Prozent der Fläche einnehmen (Deutschland: 62,1 Prozent). Während der Getreideanteil mit 50,5 Prozent leicht unterdurchschnittlich war (Deutschland: 52,0 Prozent), nahm das Land bei Raps mit 19,1 Prozent die Spitzenstellung in Deutschland (10,1 Prozent) ein. Hackfrüchte werden auf 4,3 Prozent des Ackerlands angebaut (Deutschland: 5,7 Prozent). Gemüse und Erdbeeren spielen mit einem Flächenanteil von zusammen lediglich 0,3 Prozent eine untergeordnete Rolle (Deutschland: 1,1 Prozent). Pflanzen zur Grünernte, das sind Futterpflanzen einschließlich Pflanzen zur Energiegewinnung, werden auf 16,2 Prozent des Ackerlands erzeugt (Deutschland: 23,6 Prozent).

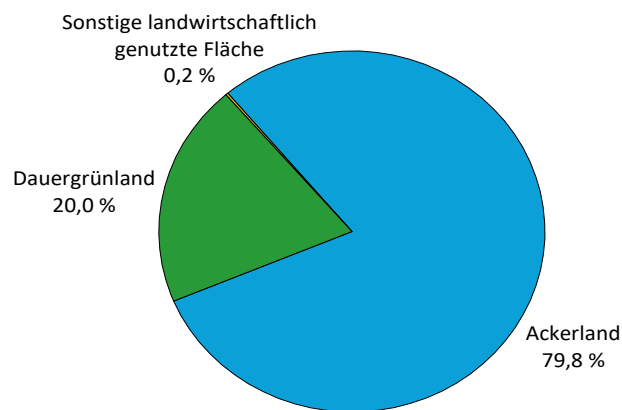
Grafiken

Landwirtschaftliche Betriebe und deren landwirtschaftlich genutzte Fläche 2023 nach Rechtsformen



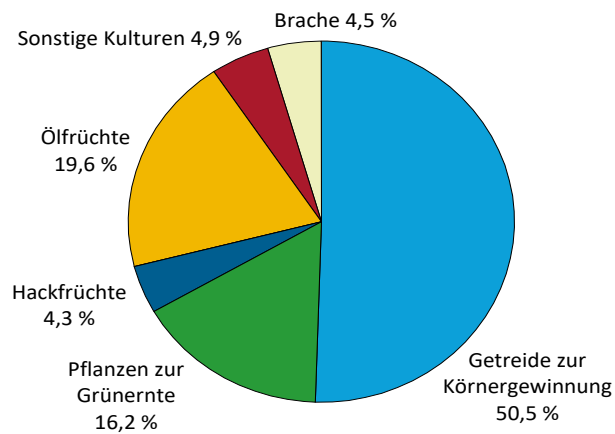
(c) StatA MV

Landwirtschaftlich genutzte Fläche 2023 nach Kulturarten



(c) StatA MV

Anbaustruktur 2023 (Ackerland = 100)



(c) StatA MV

Tabelle 1		[0503 R] Landwirtschaftliche Betriebe und landwirtschaftlich genutzte Fläche 2023 nach Rechtsformen und Größenklassen der landwirtschaftlich genutzten Fläche								
Lfd. Nr.	Landwirtschaftlich genutzte Fläche von ... bis unter ... ha	Insgesamt	Davon Betriebe der Rechtsform							
			natürliche Personen zusammen	Einzelunternehmen	Personengemeinschaften, -gesellschaften					
					Gesellschaft bürgerl. Rechts	Offene Handelsgesellschaft	Kommanditgesellschaft	Gesellschaft mit beschränkter Haftung 1)	nicht eingetragener Verein	sonstige Personengemeinschaft
1	2	3	4	5	6	7	8	9	10	11
			Betriebe							
1	Insgesamt	4.750	3.850	2.850	610	/	100	270	-	/
2	unter 5	300	250	210	/	-	10	20	-	/
3	5 - 10	570	540	490	/	-	-	10	-	/
4	10 - 20	500	450	370	50	-	/	/	-	/
5	20 - 50	660	580	510	/	-	/	/	-	/
6	50 - 100	460	410	310	70	-	/	/	-	-
7	100 - 200	550	460	350	70	-	10	/	-	/
8	200 - 500	820	670	400	200	/	20	50	-	-
9	500 - 1.000	540	350	160	100	/	20	60	-	/
10	1.000 und mehr	350	150	50	20	-	20	60	-	/
			Landwirtschaftlich genutzte Fläche							
11	Insgesamt	1.346.600	819.100	402.200	185.700	/	63.200	161.700	-	/
12	unter 5	500	400	400	/	-	0	0	-	/
13	5 - 10	4.100	3.900	3.500	/	-	-	0	-	/
14	10 - 20	7.300	6.600	5.400	800	-	/	/	-	/
15	20 - 50	21.700	19.000	16.400	/	-	/	/	-	/
16	50 - 100	33.300	29.400	22.600	5.000	-	/	/	-	-
17	100 - 200	80.000	67.600	51.400	10.600	-	1.900	3.400	-	/
18	200 - 500	269.000	219.600	128.400	66.200	/	7.600	17.100	-	-
19	500 - 1.000	386.500	242.700	108.200	68.700	/	17.200	46.400	-	/
20	1.000 und mehr	544.300	230.000	65.900	32.300	-	35.800	92.500	-	/

Tabelle 1		[0503 R] Landwirtschaftliche Betriebe und landwirtschaftlich genutzte Fläche 2023 nach Rechtsformen und Größenklassen der landwirtschaftlich genutzten Fläche								
Lfd. Nr.	Landwirtschaftlich genutzte Fläche von ... bis unter ... ha	Davon Betriebe der Rechtsform								
		juristische Personen des privaten Rechts zusammen	davon					Anstalt, Stiftung und andere Zweckvermögen	sonstige juristische Personen des privaten Rechts	juristische Personen des öffentlichen Rechts zusammen
			eingetragener Verein	eingetragene Genossenschaft	Gesellschaft mit beschränkter Haftung	Aktiengesellschaft				
1	2	12	13	14	15	16	17	18	19	
		Betriebe								
1	Insgesamt	890	/	130	710	10	/	/	/	
2	unter 5	60	/	0	50	-	-	-	-	
3	5 - 10	40	/	-	/	-	-	/	-	
4	10 - 20	50	/	-	/	-	-	-	-	
5	20 - 50	80	/	/	70	-	/	-	-	
6	50 - 100	50	/	/	50	-	-	-	/	
7	100 - 200	80	-	/	80	-	-	-	/	
8	200 - 500	150	-	/	130	/	/	-	-	
9	500 - 1.000	190	-	30	150	/	/	-	-	
10	1.000 und mehr	200	-	80	110	10	/	-	-	
		Landwirtschaftlich genutzte Fläche								
11	Insgesamt	527.200	/	157.800	353.100	13.000	/	/	/	
12	unter 5	/	0	0	/	-	-	-	-	
13	5 - 10	/	/	-	/	-	-	/	-	
14	10 - 20	/	/	-	/	-	-	-	-	
15	20 - 50	2.600	/	/	2.400	-	/	-	-	
16	50 - 100	3.800	/	/	3.600	-	-	-	/	
17	100 - 200	12.100	-	/	11.800	-	-	-	/	
18	200 - 500	49.400	-	/	43.500	/	/	-	-	
19	500 - 1.000	143.800	-	25.700	114.400	/	/	-	-	
20	1.000 und mehr	314.400	-	126.900	176.500	9.400	/	-	-	

Tabelle 2

**[0102.1 R] Landwirtschaftliche Betriebe insgesamt 2023
nach jeweiligen Flächen und Anbaukulturen
nach Kreisen**

Lfd. Nr.	Fläche und Anbaukultur (Hauptnutzungsart/Kulturart/Fruchtart)	Betriebe	Jeweilige Fläche
		Anzahl	ha
1	2	3	4
Mecklenburg-Vorpommern			
1	Selbstbewirtschaftete Gesamtfläche insgesamt	4.750	1.428.600
2	Landwirtschaftlich genutzte Fläche zusammen	4.640	1.346.600
3	Ackerland zusammen	3.500	1.074.000
4	Getreide zur Körnergewinnung ²⁾ zusammen	2.810	542.400
5	Weizen zusammen	2.250	297.600
6	Winterweizen einschließlich Dinkel und Einkorn	2.210	295.700
7	darunter Dinkel	60	2.100
8	Sommerweizen (ohne Durum)	110	1.900
9	Hartweizen (Durum)	/	/
10	Roggen und Wintermenggetreide	1.200	61.700
11	Triticale	400	13.900
12	Gerste zusammen	1.740	145.100
13	Wintergerste	1.610	140.300
14	Sommergerste	270	4.800
15	Hafer	640	10.700
16	Sommermenggetreide	/	/
17	Körnermais/Mais zum Ausreifen (einschließlich Corn-Cob-Mix) anderes Getreide zur Körnergewinnung (z. B. Hirse, Sorghum, Kanariensaat, auch Nichtgetreidepflanzen wie Buchweizen, Amaranth u. Ä.)	210	11.400
18		80	1.700
19	Pflanzen zur Grünernte zusammen	2.320	173.800
20	Getreide zur Ganzpflanzenernte ³⁾ (Verwendung als Futter, zur Biogaserzeugung usw.)	40	2.300
21	Silomais/Grünmais einschließlich Lieschkolbenschrot (LKS) Leguminosen zur Ganzpflanzenernte (z. B. Klee, Luzerne, Mischungen ab 80 % Leguminosen)	1.310	136.000
22		720	18.500
23	Feldgras/Grasanbau auf dem Ackerland (einschließlich Mischungen mit überwiegendem Grasanteil) andere Pflanzen zur Ganzpflanzenernte (z. B. Phacelia, Sonnenblumen, weitere Mischkulturen)	1.200	16.800
24		/	/
25	Hackfrüchte zusammen	840	45.700
26	Kartoffeln	380	12.400
27	Zuckerrüben (auch zur Ethanolerzeugung) ohne Saatgut- erzeugung andere Hackfrüchte ohne Saatguterzeugung (Futter, Runkel-, Kohlrüben, Futterkohl, -möhren)	500	33.100
28		90	200
29	Hülsenfrüchte zur Körnergewinnung ²⁾ zusammen	800	44.300
30	Erbsen (ohne Frischerbsen)	510	29.600
31	Ackerbohnen	110	4.600
32	Süßlupinen	160	4.400
33	Sojabohnen	20	500
34	andere Hülsenfrüchte und Mischkulturen zur Körnergewinnung	140	5.300
35	Handelsgewächse zusammen	1.810	212.200
36	Ölfrüchte zur Körnergewinnung ²⁾ zusammen	1.770	210.900
37	Winterraps	1.650	205.400
38	Sommerraps, Winter- und Sommerrüben	/	/
39	Sonnenblumen	170	4.500
40	Öllein (Leinsamen) andere Ölfrüchte zur Körnergewinnung (z. B. Senf, Mohn, Ölrettich)	/	/
41		20	800
42	weitere Handelsgewächse zusammen	90	1.300
43	Hopfen	-	-
44	Tabak	-	-
45	Heil-, Duft- und Gewürzpflanzen (einschließlich Speise- kräuter) zusammen	/	/
46	im Freiland unter hohen begehbaren Schutzabdeckungen einschließlich Gewächshäusern	/	/
47		/	/

Tabelle 2		[0102.1 R] Landwirtschaftliche Betriebe insgesamt 2023 nach jeweiligen Flächen und Anbaukulturen nach Kreisen	
		Betriebe	Jeweilige Fläche
Lfd. Nr.	Fläche und Anbaukultur (Hauptnutzungsart/Kulturart/Fruchtart)	Anzahl	ha
1	2	3	4
48	Hanf	/	/
49	andere Pflanzen zur Fasergewinnung (z. B. Flachs, Kenaf) ausschließlich zur Energieerzeugung genutzte Handels- gewächse (z. B. Miscanthus und Rohrglanzgras)	-	-
50	alle anderen Handelsgewächse (z. B. Zichorie, Rollrasen)	50	/
51	Gartenbauerzeugnisse auf dem Ackerland zusammen	/	/
52	Gemüse und Erdbeeren (einschließlich Spargel, ohne Pilze) zusammen	170	3.200
53	im Freiland	160	3.200
54	unter hohen begehbaren Schutzabdeckungen einschließlich Gewächshäusern	160	3.000
55	Blumen und Zierpflanzen (ohne Baumschulen) zusammen	/	135
56	im Freiland	30	/
57	unter hohen begehbaren Schutzabdeckungen einschließlich Gewächshäusern	20	/
58	Gartenbausämereien, Jungpflanzenerzeugung zum Verkauf zusammen	10	4
59	im Freiland	/	/
60	unter hohen begehbaren Schutzabdeckungen einschließlich Gewächshäusern	-	-
61	Saat- und Pflanzguterzeugung für Gräser, Hackfrüchte (ohne Kartoffeln), Handelsgewächse (ohne Ölf Früchte)	/	/
62	Sonstige Kulturen auf dem Ackerland	30	1.900
63	Brache mit oder ohne Beihilfe-/Prämienanspruch	380	1.800
64	Dauerkulturen zusammen	2.430	48.700
65	Baum- und Beerenobst einschließlich Nüsse zusammen	230	3.200
66	Baumobstanlagen für Kernobst zusammen	160	2.300
67	im Freiland	110	1.600
68	unter hohen begehbaren Schutzabdeckungen einschließlich Gewächshäusern	110	1.600
69	Baumobstanlagen für Steinobst zusammen	0	0
70	im Freiland	/	200
71	unter hohen begehbaren Schutzabdeckungen einschließlich Gewächshäusern	/	200
72	Beerenobstanlagen (ohne Erdbeeren) zusammen	/	/
73	im Freiland	60	/
74	unter hohen begehbaren Schutzabdeckungen einschließlich Gewächshäusern	60	/
75	Nüsse (Walnüsse, Haselnüsse, Esskastanien/Maronen)	/	/
76	Rebflächen zusammen	/	300
77	Rebflächen für Keltertrauben	10	0
78	Rebflächen für Tafeltrauben	10	0
79	Baumschulen (ohne forstliche Pflanzgärten für den Eigen- bedarf) zusammen	-	-
80	im Freiland	20	200
81	unter hohen begehbaren Schutzabdeckungen einschließlich Gewächshäusern	20	200
82	Weihnachtsbaumkulturen (außerhalb des Waldes)	/	/
83	andere Dauerkulturen (z. B. Korbweidenanlagen)	60	/
84	Dauergrünland zusammen	/	/
85	Wiesen (hauptsächlich Schnittnutzung)	4.050	269.400
86	Weiden (einschließlich Mähweiden und Almen)	1.970	66.400
87	ertragsarmes Dauergrünland (z. B. Hutungen, Heiden, Streuwiesen)	3.270	189.700
88	aus der Erzeugung genommenes Dauergrünland mit Beihilfe-/Prämienanspruch	910	12.300
89	Sonstige Flächen zusammen	320	1.100
90	dauerhaft aus der landwirtschaftlichen Produktion genommene Flächen ohne Prämienanspruch	3.600	82.000
91		280	2.400

Tabelle 2		[0102.1 R] Landwirtschaftliche Betriebe insgesamt 2023 nach jeweiligen Flächen und Anbaukulturen nach Kreisen	
		Betriebe	Jeweilige Fläche
Lfd. Nr.	Fläche und Anbaukultur (Hauptnutzungsart/Kulturart/Fruchtart)	Anzahl	ha
1	2	3	4
92	Waldflächen und Kurzumtriebsplantagen zusammen	1.640	57.100
93	Waldflächen	1.620	56.700
94	Kurzumtriebsplantagen (z. B. Pappeln, Weiden, Robinien zur Energie- oder Zellstoffgewinnung)	30	300
95	Gebäude- und Hofflächen	2.090	8.800
96	Andere Flächen (z. B. Landschaftselemente)	2.560	13.700
97	Produktionsfläche für Speisepilze zusammen	-	-
98	Champignons	-	-
99	andere Speisepilze (z. B. Austern-/Kräuterseitlinge, Shiitake usw.; ohne kultivierte Trüffel)	-	-

Tabelle 2

[0102.1 R] Landwirtschaftliche Betriebe insgesamt 2023
nach jeweiligen Flächen und Anbaukulturen
nach Kreisen

Lfd. Nr.	Fläche und Anbaukultur (Hauptnutzungsart/Kulturart/Fruchtart)	Betriebe	Jeweilige Fläche
		Anzahl	ha
1	2	3	4
Rostock			
1	Selbstbewirtschaftete Gesamtfläche insgesamt	/	/
2	Landwirtschaftlich genutzte Fläche zusammen	/	/
3	Ackerland zusammen	/	/
4	Getreide zur Körnergewinnung ²⁾ zusammen	/	/
5	Weizen zusammen	/	/
6	Winterweizen einschließlich Dinkel und Einkorn	/	/
7	darunter Dinkel	-	-
8	Sommerweizen (ohne Durum)	/	/
9	Hartweizen (Durum)	-	-
10	Roggen und Wintermenggetreide	/	/
11	Triticale	/	/
12	Gerste zusammen	/	/
13	Wintergerste	/	/
14	Sommergerste	-	-
15	Hafer	/	/
16	Sommermenggetreide	-	-
17	Körnermais/Mais zum Ausreifen (einschließlich Corn-Cob-Mix) anderes Getreide zur Körnergewinnung (z. B. Hirse, Sorghum, Kanariensaat, auch Nichtgetreidepflanzen wie Buchweizen, Amaranth u. Ä.)	-	-
18	Pflanzen zur Grünernte zusammen	/	/
19	Getreide zur Ganzpflanzenernte ³⁾ (Verwendung als Futter, zur Biogaserzeugung usw.)	-	-
20	Silomais/Grünmais einschließlich Lieschkolbenschrot (LKS)	/	/
21	Leguminosen zur Ganzpflanzenernte (z. B. Klee, Luzerne, Mischungen ab 80 % Leguminosen)	/	/
22	Feldgras/Grasanbau auf dem Ackerland (einschließlich Mischungen mit überwiegendem Grasanteil)	/	/
23	andere Pflanzen zur Ganzpflanzenernte (z. B. Phacelia, Sonnenblumen, weitere Mischkulturen)	-	-
24	Hackfrüchte zusammen	/	/
25	Kartoffeln	/	/
26	Zuckerrüben (auch zur Ethanolerzeugung) ohne Saatgut- erzeugung	-	-
27	andere Hackfrüchte ohne Saatguterzeugung (Futter, Runkel-, Kohlrüben, Futterkohl, -möhren)	/	/
28	Hülsenfrüchte zur Körnergewinnung ²⁾ zusammen	-	-
29	Erbsen (ohne Frischerbsen)	-	-
30	Ackerbohnen	-	-
31	Süßlupinen	-	-
32	Sojabohnen	-	-
33	andere Hülsenfrüchte und Mischkulturen zur Körnergewinnung	-	-
34	Handelsgewächse zusammen	/	/
35	Ölfrüchte zur Körnergewinnung ²⁾ zusammen	/	/
36	Winterraps	/	/
37	Sommerraps, Winter- und Sommerrüben	-	-
38	Sonnenblumen	-	-
39	Öllein (Leinsamen)	-	-
40	andere Ölfrüchte zur Körnergewinnung (z. B. Senf, Mohn, Ölrettich)	-	-
41	weitere Handelsgewächse zusammen	-	-
42	Hopfen	-	-
43	Tabak	-	-
44	Heil-, Duft- und Gewürzpflanzen (einschließlich Speise- kräuter) zusammen	-	-
45	im Freiland	-	-
46		-	-

Tabelle 2		[0102.1 R] Landwirtschaftliche Betriebe insgesamt 2023 nach jeweiligen Flächen und Anbaukulturen nach Kreisen	
		Betriebe	Jeweilige Fläche
Lfd. Nr.	Fläche und Anbaukultur (Hauptnutzungsart/Kulturart/Fruchtart)	Anzahl	ha
1	2	3	4
47	unter hohen begehbaren Schutzabdeckungen einschließlich Gewächshäusern	-	-
48	Hanf	-	-
49	andere Pflanzen zur Fasergewinnung (z. B. Flachs, Kenaf) ausschließlich zur Energieerzeugung genutzte Handelsgewächse (z. B. Miscanthus und Rohrglanzgras)	-	-
50	alle anderen Handelsgewächse (z. B. Zichorie, Rollrasen)	-	-
51	Gartenbauerzeugnisse auf dem Ackerland zusammen	/	0
52	Gemüse und Erdbeeren (einschließlich Spargel, ohne Pilze) zusammen	/	/
53	im Freiland	/	/
54	unter hohen begehbaren Schutzabdeckungen einschließlich Gewächshäusern	0	0
55	Blumen und Zierpflanzen (ohne Baumschulen) zusammen	0	0
56	im Freiland	-	-
57	unter hohen begehbaren Schutzabdeckungen einschließlich Gewächshäusern	0	1
58	Gartenbausämereien, Jungpflanzenerzeugung zum Verkauf zusammen	-	-
59	im Freiland	-	-
60	unter hohen begehbaren Schutzabdeckungen einschließlich Gewächshäusern	-	-
61	Saat- und Pflanzguterzeugung für Gräser, Hackfrüchte (ohne Kartoffeln), Handelsgewächse (ohne Ölfrüchte)	-	-
62	Sonstige Kulturen auf dem Ackerland	/	/
63	Brache mit oder ohne Beihilfe-/Prämienanspruch	/	/
64	Dauerkulturen zusammen	0	/
65	Baum- und Beerenobst einschließlich Nüsse zusammen	0	/
66	Baumobstanlagen für Kernobst zusammen	0	/
67	im Freiland	0	/
68	unter hohen begehbaren Schutzabdeckungen einschließlich Gewächshäusern	-	-
69	Baumobstanlagen für Steinobst zusammen	-	-
70	im Freiland	-	-
71	unter hohen begehbaren Schutzabdeckungen einschließlich Gewächshäusern	-	-
72	Beerenobstanlagen (ohne Erdbeeren) zusammen	-	-
73	im Freiland	-	-
74	unter hohen begehbaren Schutzabdeckungen einschließlich Gewächshäusern	-	-
75	Nüsse (Walnüsse, Haselnüsse, Esskastanien/Maronen)	-	-
76	Rebflächen zusammen	-	-
77	Rebflächen für Keltertrauben	-	-
78	Rebflächen für Tafeltrauben	-	-
79	Baumschulen (ohne forstliche Pflanzgärten für den Eigenbedarf) zusammen	-	-
80	im Freiland	-	-
81	unter hohen begehbaren Schutzabdeckungen einschließlich Gewächshäusern	-	-
82	Weihnachtsbaumkulturen (außerhalb des Waldes)	-	-
83	andere Dauerkulturen (z. B. Korbweidenanlagen)	-	-
84	Dauergrünland zusammen	/	/
85	Wiesen (hauptsächlich Schnittnutzung)	/	/
86	Weiden (einschließlich Mähweiden und Almen)	/	/
87	ertragsarmes Dauergrünland (z. B. Hutungen, Heiden, Streuwiesen)	/	/
88	aus der Erzeugung genommenes Dauergrünland mit Beihilfe-/Prämienanspruch	/	/
89	Sonstige Flächen zusammen	/	/
90		/	/

Tabelle 2		[0102.1 R] Landwirtschaftliche Betriebe insgesamt 2023 nach jeweiligen Flächen und Anbaukulturen nach Kreisen	
		Betriebe	Jeweilige Fläche
Lfd. Nr.	Fläche und Anbaukultur (Hauptnutzungsart/Kulturart/Fruchtart)	Anzahl	ha
1	2	3	4
91	dauerhaft aus der landwirtschaftlichen Produktion genommene Flächen ohne Prämienanspruch	0	0
92	Waldflächen und Kurzumtriebsplantagen zusammen	/	/
93	Waldflächen	/	/
94	Kurzumtriebsplantagen (z. B. Pappeln, Weiden, Robinien zur Energie- oder Zellstoffgewinnung)	-	-
95	Gebäude- und Hofflächen	/	/
96	Andere Flächen (z. B. Landschaftselemente)	/	/
97	Produktionsfläche für Speisepilze zusammen	-	-
98	Champignons	-	-
99	andere Speisepilze (z. B. Austern-/Kräuterseitlinge, Shiitake usw.; ohne kultivierte Trüffel)	-	-

Tabelle 2		[0102.1 R] Landwirtschaftliche Betriebe insgesamt 2023 nach jeweiligen Flächen und Anbaukulturen nach Kreisen	
		Betriebe	Jeweilige Fläche
Lfd. Nr.	Fläche und Anbaukultur (Hauptnutzungsart/Kulturart/Fruchtart)	Anzahl	ha
1	2	3	4
			Schwerin
1	Selbstbewirtschaftete Gesamtfläche insgesamt	/	/
2	Landwirtschaftlich genutzte Fläche zusammen	/	/
3	Ackerland zusammen	/	/
4	Getreide zur Körnergewinnung 2) zusammen	/	/
5	Weizen zusammen	/	/
6	Winterweizen einschließlich Dinkel und Einkorn	/	/
7	darunter Dinkel	-	-
8	Sommerweizen (ohne Durum)	/	/
9	Hartweizen (Durum)	-	-
10	Roggen und Wintermenggetreide	/	/
11	Triticale	-	-
12	Gerste zusammen	/	/
13	Wintergerste	-	-
14	Sommergerste	/	/
15	Hafer	/	/
16	Sommermenggetreide	-	-
17	Körnermais/Mais zum Ausreifen (einschließlich Corn-Cob-Mix) anderes Getreide zur Körnergewinnung (z. B. Hirse, Sorghum, Kanariensaat, auch Nichtgetreidepflanzen wie Buchweizen, Amaranth u. Ä.)	-	-
18	Pflanzen zur Grünernte zusammen	/	/
19	Getreide zur Ganzpflanzenernte 3) (Verwendung als Futter, zur Biogaserzeugung usw.)	-	-
20	Silomais/Grünmais einschließlich Lieschkolbenschrot (LKS)	-	-
21	Leguminosen zur Ganzpflanzenernte (z. B. Klee, Luzerne, Mischungen ab 80 % Leguminosen)	/	/
22	Feldgras/Grasanbau auf dem Ackerland (einschließlich Mischungen mit überwiegendem Grasanteil)	-	-
23	andere Pflanzen zur Ganzpflanzenernte (z. B. Phacelia, Sonnenblumen, weitere Mischkulturen)	-	-
24	Hackfrüchte zusammen	/	/
25	Kartoffeln	/	/
26	Zuckerrüben (auch zur Ethanolerzeugung) ohne Saatgut- erzeugung	-	-
27	andere Hackfrüchte ohne Saatguterzeugung (Futter, Runkel-, Kohlrüben, Futterkohl, -möhren)	-	-
28	Hülsenfrüchte zur Körnergewinnung 2) zusammen	/	/
29	Erbsen (ohne Frischerbsen)	-	-
30	Ackerbohnen	-	-
31	Süßlupinen	/	/
32	Sojabohnen	-	-
33	andere Hülsenfrüchte und Mischkulturen zur Körnergewinnung	/	/
34	Handelsgewächse zusammen	/	/
35	Ölfrüchte zur Körnergewinnung 2) zusammen	/	/
36	Winterraps	-	-
37	Sommerraps, Winter- und Sommerrübsen	-	-
38	Sonnenblumen	/	/
39	Öllein (Leinsamen)	-	-
40	andere Ölfrüchte zur Körnergewinnung (z. B. Senf, Mohn, Ölrettich)	-	-
41	weitere Handelsgewächse zusammen	-	-
42	Hopfen	-	-
43	Tabak	-	-
44	Heil-, Duft- und Gewürzpflanzen (einschließlich Speise- kräuter) zusammen	-	-
45	im Freiland	-	-
46		-	-

Tabelle 2		[0102.1 R] Landwirtschaftliche Betriebe insgesamt 2023 nach jeweiligen Flächen und Anbaukulturen nach Kreisen	
		Betriebe	Jeweilige Fläche
Lfd. Nr.	Fläche und Anbaukultur (Hauptnutzungsart/Kulturart/Fruchtart)	Anzahl	ha
1	2	3	4
47	unter hohen begehbaren Schutzabdeckungen einschließlich Gewächshäusern	-	-
48	Hanf	-	-
49	andere Pflanzen zur Fasergewinnung (z. B. Flachs, Kenaf) ausschließlich zur Energieerzeugung genutzte Handelsgewächse (z. B. Miscanthus und Rohrglanzgras)	-	-
50	alle anderen Handelsgewächse (z. B. Zichorie, Rollrasen)	-	-
51	Gartenbauerzeugnisse auf dem Ackerland zusammen	/	/
52	Gemüse und Erdbeeren (einschließlich Spargel, ohne Pilze) zusammen	/	/
53	im Freiland	/	/
54	unter hohen begehbaren Schutzabdeckungen einschließlich Gewächshäusern	/	/
55	Blumen und Zierpflanzen (ohne Baumschulen) zusammen	-	-
56	im Freiland	-	-
57	unter hohen begehbaren Schutzabdeckungen einschließlich Gewächshäusern	-	-
58	Gartenbausämereien, Jungpflanzenerzeugung zum Verkauf zusammen	-	-
59	im Freiland	-	-
60	unter hohen begehbaren Schutzabdeckungen einschließlich Gewächshäusern	-	-
61	Saat- und Pflanzguterzeugung für Gräser, Hackfrüchte (ohne Kartoffeln), Handelsgewächse (ohne Ölfrüchte)	-	-
62	Sonstige Kulturen auf dem Ackerland	/	/
63	Brache mit oder ohne Beihilfe-/Prämienanspruch	/	/
64	Dauerkulturen zusammen	/	/
65	Baum- und Beerenobst einschließlich Nüsse zusammen	/	/
66	Baumobstanlagen für Kernobst zusammen	/	/
67	im Freiland	/	/
68	unter hohen begehbaren Schutzabdeckungen einschließlich Gewächshäusern	-	-
69	Baumobstanlagen für Steinobst zusammen	/	/
70	im Freiland	/	/
71	unter hohen begehbaren Schutzabdeckungen einschließlich Gewächshäusern	-	-
72	Beerenobstanlagen (ohne Erdbeeren) zusammen	/	/
73	im Freiland	/	/
74	unter hohen begehbaren Schutzabdeckungen einschließlich Gewächshäusern	-	-
75	Nüsse (Walnüsse, Haselnüsse, Esskastanien/Maronen)	-	-
76	Rebflächen zusammen	-	-
77	Rebflächen für Keltertrauben	-	-
78	Rebflächen für Tafeltrauben	-	-
79	Baumschulen (ohne forstliche Pflanzgärten für den Eigenbedarf) zusammen	-	-
80	im Freiland	-	-
81	unter hohen begehbaren Schutzabdeckungen einschließlich Gewächshäusern	-	-
82	Weihnachtsbaumkulturen (außerhalb des Waldes)	-	-
83	andere Dauerkulturen (z. B. Korbweidenanlagen)	-	-
84	Dauergrünland zusammen	/	/
85	Wiesen (hauptsächlich Schnittnutzung)	/	/
86	Weiden (einschließlich Mähweiden und Almen)	/	/
87	ertragsarmes Dauergrünland (z. B. Hutungen, Heiden, Streuwiesen)	/	/
88	aus der Erzeugung genommenes Dauergrünland mit Beihilfe-/Prämienanspruch	-	-
89	Sonstige Flächen zusammen	/	/
90			

Tabelle 2		[0102.1 R] Landwirtschaftliche Betriebe insgesamt 2023 nach jeweiligen Flächen und Anbaukulturen nach Kreisen	
		Betriebe	Jeweilige Fläche
Lfd. Nr.	Fläche und Anbaukultur (Hauptnutzungsart/Kulturart/Fruchtart)	Anzahl	ha
1	2	3	4
91	dauerhaft aus der landwirtschaftlichen Produktion genommene Flächen ohne Prämienanspruch	/	/
92	Waldflächen und Kurzumtriebsplantagen zusammen	/	/
93	Waldflächen	/	/
94	Kurzumtriebsplantagen (z. B. Pappeln, Weiden, Robinien zur Energie- oder Zellstoffgewinnung)	-	-
95	Gebäude- und Hofflächen	/	/
	Andere Flächen (z. B. Landschaftselemente)		
96	Produktionsfläche für Speisepilze zusammen	-	-
97	Champignons	-	-
98	andere Speisepilze (z. B. Austern-/Kräuterseitlinge, Shiitake usw.; ohne kultivierte Trüffel)	-	-

Tabelle 2		[0102.1 R] Landwirtschaftliche Betriebe insgesamt 2023 nach jeweiligen Flächen und Anbaukulturen nach Kreisen	
		Betriebe	Jeweilige Fläche
Lfd. Nr.	Fläche und Anbaukultur (Hauptnutzungsart/Kulturart/Fruchtart)	Anzahl	ha
1	2	3	4
Mecklenburgische Seenplatte			
1	Selbstbewirtschaftete Gesamtfläche insgesamt	990	314.100
2	Landwirtschaftlich genutzte Fläche zusammen	960	289.000
3	Ackerland zusammen	780	238.600
4	Getreide zur Körnergewinnung ²⁾ zusammen	620	120.200
5	Weizen zusammen	510	67.800
6	Winterweizen einschließlich Dinkel und Einkorn	500	67.600
7	darunter Dinkel	10	/
8	Sommerweizen (ohne Durum)	/	200
9	Hartweizen (Durum)	/	/
10	Roggen und Wintermenggetreide	270	12.800
11	Triticale	70	2.300
12	Gerste zusammen	390	31.500
13	Wintergerste	370	30.700
14	Sommergerste	50	800
15	Hafer	110	1.700
16	Sommermenggetreide	/	/
17	Körnermais/Mais zum Ausreifen (einschließlich Corn-Cob-Mix) anderes Getreide zur Körnergewinnung (z. B. Hirse, Sorghum, Kanariensaat, auch Nichtgetreidepflanzen wie Buchweizen, Amaranth u. Ä.)	50	3.500
18		20	/
19	Pflanzen zur Grünernte zusammen	470	32.500
20	Getreide zur Ganzpflanzenernte ³⁾ (Verwendung als Futter, zur Biogaserzeugung usw.)	/	/
21	Silomais/Grünmais einschließlich Lieschkolbenschrot (LKS) Leguminosen zur Ganzpflanzenernte (z. B. Klee, Luzerne, Mischungen ab 80 % Leguminosen)	270	26.100
22		150	3.000
23	Feldgras/Grasanbau auf dem Ackerland (einschließlich Mischungen mit überwiegendem Grasanteil) andere Pflanzen zur Ganzpflanzenernte (z. B. Phacelia, Sonnenblumen, weitere Mischkulturen)	210	2.900
24		/	/
25	Hackfrüchte zusammen	190	11.000
26	Kartoffeln	80	2.700
27	Zuckerrüben (auch zur Ethanolerzeugung) ohne Saatgut- erzeugung andere Hackfrüchte ohne Saatguterzeugung (Futter, Runkel-, Kohlrüben, Futterkohl, -möhren)	120	8.200
28		/	0
29	Hülsenfrüchte zur Körnergewinnung ²⁾ zusammen	190	10.500
30	Erbsen (ohne Frischerbsen)	120	7.600
31	Ackerbohnen	10	/
32	Süßlupinen	50	900
33	Sojabohnen	/	/
34	andere Hülsenfrüchte und Mischkulturen zur Körnergewinnung	30	1.400
35	Handelsgewächse zusammen	430	51.200
36	Ölfrüchte zur Körnergewinnung ²⁾ zusammen	420	50.700
37	Winterraps	390	49.400
38	Sommerraps, Winter- und Sommerrüben	/	/
39	Sonnenblumen	40	1.200
40	Öllein (Leinsamen) andere Ölfrüchte zur Körnergewinnung (z. B. Senf, Mohn, Ölrettich)	/	/
41		/	/
42	weitere Handelsgewächse zusammen	20	/
43	Hopfen	-	-
44	Tabak	-	-
45	Heil-, Duft- und Gewürzpflanzen (einschließlich Speise- kräuter) zusammen	/	/
46	im Freiland	/	/

Tabelle 2		[0102.1 R] Landwirtschaftliche Betriebe insgesamt 2023 nach jeweiligen Flächen und Anbaukulturen nach Kreisen	
		Betriebe	Jeweilige Fläche
Lfd. Nr.	Fläche und Anbaukultur (Hauptnutzungsart/Kulturart/Fruchtart)	Anzahl	ha
1	2	3	4
47	unter hohen begehbaren Schutzabdeckungen einschließlich Gewächshäusern	/	/
48	Hanf	/	/
49	andere Pflanzen zur Fasergewinnung (z. B. Flachs, Kenaf) ausschließlich zur Energieerzeugung genutzte Handelsgewächse (z. B. Miscanthus und Rohrglanzgras)	-	-
50	alle anderen Handelsgewächse (z. B. Zichorie, Rollrasen)	10	/
51	Gartenbauerzeugnisse auf dem Ackerland zusammen	/	/
52	Gemüse und Erdbeeren (einschließlich Spargel, ohne Pilze) zusammen	30	/
53	im Freiland	/	/
54	unter hohen begehbaren Schutzabdeckungen einschließlich Gewächshäusern	/	/
55	Blumen und Zierpflanzen (ohne Baumschulen) zusammen	0	/
56	im Freiland	/	/
57	unter hohen begehbaren Schutzabdeckungen einschließlich Gewächshäusern	/	/
58	Gartenbausämereien, Jungpflanzenerzeugung zum Verkauf zusammen	0	0
59	im Freiland	/	/
60	unter hohen begehbaren Schutzabdeckungen einschließlich Gewächshäusern	-	-
61	Saat- und Pflanzguterzeugung für Gräser, Hackfrüchte (ohne Kartoffeln), Handelsgewächse (ohne Ölfrüchte)	/	/
62	Sonstige Kulturen auf dem Ackerland	90	500
63	Brache mit oder ohne Beihilfe-/Prämienanspruch	550	12.000
64	Dauerkulturen zusammen	/	100
65	Baum- und Beerenobst einschließlich Nüsse zusammen	/	/
66	Baumobstanlagen für Kernobst zusammen	/	/
67	im Freiland	/	/
68	unter hohen begehbaren Schutzabdeckungen einschließlich Gewächshäusern	-	-
69	Baumobstanlagen für Steinobst zusammen	/	0
70	im Freiland	/	0
71	unter hohen begehbaren Schutzabdeckungen einschließlich Gewächshäusern	/	/
72	Beerenobstanlagen (ohne Erdbeeren) zusammen	10	/
73	im Freiland	/	/
74	unter hohen begehbaren Schutzabdeckungen einschließlich Gewächshäusern	0	1
75	Nüsse (Walnüsse, Haselnüsse, Esskastanien/Maronen)	/	/
76	Rebflächen zusammen	0	0
77	Rebflächen für Keltertrauben	0	0
78	Rebflächen für Tafeltrauben	-	-
79	Baumschulen (ohne forstliche Pflanzgärten für den Eigenbedarf) zusammen	/	/
80	im Freiland	/	/
81	unter hohen begehbaren Schutzabdeckungen einschließlich Gewächshäusern	-	-
82	Weihnachtsbaumkulturen (außerhalb des Waldes)	/	/
83	andere Dauerkulturen (z. B. Korbweidenanlagen)	-	-
84	Dauergrünland zusammen	830	50.200
85	Wiesen (hauptsächlich Schnittnutzung)	370	12.400
86	Weiden (einschließlich Mähweiden und Almen)	630	34.900
87	ertragsarmes Dauergrünland (z. B. Hutungen, Heiden, Streuwiesen)	180	2.800
88	aus der Erzeugung genommenes Dauergrünland mit Beihilfe-/Prämienanspruch	50	100
89	Sonstige Flächen zusammen	810	25.100
90			

Tabelle 2		[0102.1 R] Landwirtschaftliche Betriebe insgesamt 2023 nach jeweiligen Flächen und Anbaukulturen nach Kreisen	
		Betriebe	Jeweilige Fläche
Lfd. Nr.	Fläche und Anbaukultur (Hauptnutzungsart/Kulturart/Fruchtart)	Anzahl	ha
1	2	3	4
91	dauerhaft aus der landwirtschaftlichen Produktion genommene Flächen ohne Prämienanspruch	50	/
92	Waldflächen und Kurzumtriebsplantagen zusammen	400	18.200
93	Waldflächen	390	18.100
94	Kurzumtriebsplantagen (z. B. Pappeln, Weiden, Robinien zur Energie- oder Zellstoffgewinnung)	/	/
95	Gebäude- und Hofflächen	380	/
96	Andere Flächen (z. B. Landschaftselemente)	670	4.000
97	Produktionsfläche für Speisepilze zusammen	-	-
98	Champignons	-	-
99	andere Speisepilze (z. B. Austern-/Kräuterseitlinge, Shiitake usw.; ohne kultivierte Trüffel)	-	-

Tabelle 2

[0102.1 R] Landwirtschaftliche Betriebe insgesamt 2023
nach jeweiligen Flächen und Anbaukulturen
nach Kreisen

Lfd. Nr.	Fläche und Anbaukultur (Hauptnutzungsart/Kulturart/Fruchtart)	Betriebe	Jeweilige Fläche
		Anzahl	ha
1	2	3	4
Landkreis Rostock			
1	Selbstbewirtschaftete Gesamtfläche insgesamt	830	237.000
2	Landwirtschaftlich genutzte Fläche zusammen	820	224.600
3	Ackerland zusammen	590	181.000
4	Getreide zur Körnergewinnung ²⁾ zusammen	480	93.900
5	Weizen zusammen	410	54.800
6	Winterweizen einschließlich Dinkel und Einkorn	400	54.300
7	darunter Dinkel	10	400
8	Sommerweizen (ohne Durum)	/	500
9	Hartweizen (Durum)	-	-
10	Roggen und Wintermenggetreide	160	6.900
11	Triticale	60	1.900
12	Gerste zusammen	350	26.800
13	Wintergerste	320	25.600
14	Sommergerste	60	1.200
15	Hafer	110	1.900
16	Sommermenggetreide	/	/
17	Körnermais/Mais zum Ausreifen (einschließlich Corn-Cob-Mix) anderes Getreide zur Körnergewinnung (z. B. Hirse, Sorghum, Kanariensaat, auch Nichtgetreidepflanzen wie Buchweizen, Amaranth u. Ä.)	30	1.300
18		/	200
19	Pflanzen zur Grünernte zusammen	400	28.200
20	Getreide zur Ganzpflanzenernte ³⁾ (Verwendung als Futter, zur Biogaserzeugung usw.)	/	/
21	Silomais/Grünmais einschließlich Lieschkolbenschrot (LKS) Leguminosen zur Ganzpflanzenernte (z. B. Klee, Luzerne, Mischungen ab 80 % Leguminosen)	230	21.800
22		120	2.500
23	Feldgras/Grasanbau auf dem Ackerland (einschließlich Mischungen mit überwiegendem Grasanteil) andere Pflanzen zur Ganzpflanzenernte (z. B. Phacelia, Sonnenblumen, weitere Mischkulturen)	220	3.800
24		/	/
25	Hackfrüchte zusammen	150	7.300
26	Kartoffeln	60	1.500
27	Zuckerrüben (auch zur Ethanolerzeugung) ohne Saatgut- erzeugung andere Hackfrüchte ohne Saatguterzeugung (Futter, Runkel-, Kohlrüben, Futterkohl, -möhren)	110	5.700
28		/	/
29	Hülsenfrüchte zur Körnergewinnung ²⁾ zusammen	140	7.100
30	Erbsen (ohne Frischerbsen)	100	4.800
31	Ackerbohnen	30	900
32	Süßlupinen	30	1.000
33	Sojabohnen	10	200
34	andere Hülsenfrüchte und Mischkulturen zur Körnergewinnung	/	/
35	Handelsgewächse zusammen	330	37.200
36	Ölfrüchte zur Körnergewinnung ²⁾ zusammen	330	37.100
37	Winterraps	300	35.100
38	Sommerraps, Winter- und Sommerrüben	-	-
39	Sonnenblumen	40	1.300
40	Öllein (Leinsamen) andere Ölfrüchte zur Körnergewinnung (z. B. Senf, Mohn, Ölrettich)	/	/
41		/	/
42	weitere Handelsgewächse zusammen	/	/
43	Hopfen	-	-
44	Tabak	-	-
45	Heil-, Duft- und Gewürzpflanzen (einschließlich Speise- kräuter) zusammen	/	/
46	im Freiland	/	/

Tabelle 2		[0102.1 R] Landwirtschaftliche Betriebe insgesamt 2023 nach jeweiligen Flächen und Anbaukulturen nach Kreisen	
		Betriebe	Jeweilige Fläche
Lfd. Nr.	Fläche und Anbaukultur (Hauptnutzungsart/Kulturart/Fruchtart)	Anzahl	ha
1	2	3	4
47	unter hohen begehbaren Schutzabdeckungen einschließlich Gewächshäusern	-	-
48	Hanf	-	.
49	andere Pflanzen zur Fasergewinnung (z. B. Flachs, Kenaf) ausschließlich zur Energieerzeugung genutzte Handelsgewächse (z. B. Miscanthus und Rohrglanzgras)	-	-
50	alle anderen Handelsgewächse (z. B. Zichorie, Rollrasen)	/	/
51	Gartenbauerzeugnisse auf dem Ackerland zusammen	/	300
52	Gemüse und Erdbeeren (einschließlich Spargel, ohne Pilze) zusammen	/	300
53	im Freiland	/	.
54	unter hohen begehbaren Schutzabdeckungen einschließlich Gewächshäusern	/	.
55	Blumen und Zierpflanzen (ohne Baumschulen) zusammen	0	0
56	im Freiland	0	0
57	unter hohen begehbaren Schutzabdeckungen einschließlich Gewächshäusern	0	0
58	Gartenbausämereien, Jungpflanzenerzeugung zum Verkauf zusammen	-	-
59	im Freiland	-	-
60	unter hohen begehbaren Schutzabdeckungen einschließlich Gewächshäusern	-	-
61	Saat- und Pflanzguterzeugung für Gräser, Hackfrüchte (ohne Kartoffeln), Handelsgewächse (ohne Ölfrüchte)	/	/
62	Sonstige Kulturen auf dem Ackerland	50	/
63	Brache mit oder ohne Beihilfe-/Prämienanspruch	410	6.500
64	Dauerkulturen zusammen	/	500
65	Baum- und Beerenobst einschließlich Nüsse zusammen	/	200
66	Baumobstanlagen für Kernobst zusammen	/	100
67	im Freiland	/	100
68	unter hohen begehbaren Schutzabdeckungen einschließlich Gewächshäusern	-	-
69	Baumobstanlagen für Steinobst zusammen	10	0
70	im Freiland	10	0
71	unter hohen begehbaren Schutzabdeckungen einschließlich Gewächshäusern	-	-
72	Beerenobstanlagen (ohne Erdbeeren) zusammen	/	/
73	im Freiland	/	/
74	unter hohen begehbaren Schutzabdeckungen einschließlich Gewächshäusern	-	-
75	Nüsse (Walnüsse, Haselnüsse, Esskastanien/Maronen)	/	100
76	Rebflächen zusammen	-	-
77	Rebflächen für Keltertrauben	-	-
78	Rebflächen für Tafeltrauben	-	-
79	Baumschulen (ohne forstliche Pflanzgärten für den Eigenbedarf) zusammen	/	100
80	im Freiland	/	100
81	unter hohen begehbaren Schutzabdeckungen einschließlich Gewächshäusern	/	/
82	Weihnachtsbaumkulturen (außerhalb des Waldes)	/	/
83	andere Dauerkulturen (z. B. Korbweidenanlagen)	/	/
84	Dauergrünland zusammen	720	43.000
85	Wiesen (hauptsächlich Schnittnutzung)	360	12.200
86	Weiden (einschließlich Mähweiden und Almen)	590	27.900
87	ertragsarmes Dauergrünland (z. B. Hutungen, Heiden, Streuwiesen)	180	2.700
88	aus der Erzeugung genommenes Dauergrünland mit Beihilfe-/Prämienanspruch	60	300
89	Sonstige Flächen zusammen	730	12.400
90			

Tabelle 2		[0102.1 R] Landwirtschaftliche Betriebe insgesamt 2023 nach jeweiligen Flächen und Anbaukulturen nach Kreisen	
		Betriebe	Jeweilige Fläche
Lfd. Nr.	Fläche und Anbaukultur (Hauptnutzungsart/Kulturart/Fruchtart)	Anzahl	ha
1	2	3	4
91	dauerhaft aus der landwirtschaftlichen Produktion genommene Flächen ohne Prämienanspruch	80	800
92	Waldflächen und Kurzumtriebsplantagen zusammen	280	7.200
93	Waldflächen	280	7.100
94	Kurzumtriebsplantagen (z. B. Pappeln, Weiden, Robinien zur Energie- oder Zellstoffgewinnung)	/	/
95	Gebäude- und Hofflächen	450	1.700
96	Andere Flächen (z. B. Landschaftselemente)	620	2.700
97	Produktionsfläche für Speisepilze zusammen	-	-
98	Champignons	-	-
99	andere Speisepilze (z. B. Austern-/Kräuterseitlinge, Shiitake usw.; ohne kultivierte Trüffel)	-	-

Tabelle 2		[0102.1 R] Landwirtschaftliche Betriebe insgesamt 2023 nach jeweiligen Flächen und Anbaukulturen nach Kreisen	
		Betriebe	Jeweilige Fläche
Lfd. Nr.	Fläche und Anbaukultur (Hauptnutzungsart/Kulturart/Fruchtart)	Anzahl	ha
1	2	3	4
Vorpommern-Rügen			
1	Selbstbewirtschaftete Gesamtfläche insgesamt	630	201.400
2	Landwirtschaftlich genutzte Fläche zusammen	610	193.000
3	Ackerland zusammen	450	155.800
4	Getreide zur Körnergewinnung 2) zusammen	370	85.700
5	Weizen zusammen	330	56.700
6	Winterweizen einschließlich Dinkel und Einkorn	320	56.400
7	darunter Dinkel	/	/
8	Sommerweizen (ohne Durum)	/	/
9	Hartweizen (Durum)	-	-
10	Roggen und Wintermenggetreide	100	4.000
11	Triticale	/	1.000
12	Gerste zusammen	240	22.200
13	Wintergerste	220	21.800
14	Sommergerste	/	/
15	Hafer	60	700
16	Sommermenggetreide	-	-
17	Körnermais/Mais zum Ausreifen (einschließlich Corn-Cob-Mix) anderes Getreide zur Körnergewinnung (z. B. Hirse, Sorghum, Kanariensaat, auch Nichtgetreidepflanzen wie Buchweizen, Amaranth u. Ä.)	30	1.000
18		/	/
19	Pflanzen zur Grünernte zusammen	280	15.500
20	Getreide zur Ganzpflanzenernte 3) (Verwendung als Futter, zur Biogaserzeugung usw.)	-	-
21	Silomais/Grünmais einschließlich Lieschkolbenschrot (LKS) Leguminosen zur Ganzpflanzenernte (z. B. Klee, Luzerne, Mischungen ab 80 % Leguminosen)	150	12.100
22	Feldgras/Grasanbau auf dem Ackerland (einschließlich Mischungen mit überwiegendem Grasanteil)	80	2.000
23	andere Pflanzen zur Ganzpflanzenernte (z. B. Phacelia, Sonnenblumen, weitere Mischkulturen)	150	1.400
24		/	/
25	Hackfrüchte zusammen	100	4.900
26	Kartoffeln	50	/
27	Zuckerrüben (auch zur Ethanolerzeugung) ohne Saatgut- erzeugung andere Hackfrüchte ohne Saatguterzeugung (Futter, Runkel-, Kohlrüben, Futterkohl, -möhren)	60	3.800
28		/	0
29	Hülsenfrüchte zur Körnergewinnung 2) zusammen	90	4.400
30	Erbsen (ohne Frischerbsen)	70	3.100
31	Ackerbohnen	/	/
32	Süßlupinen	/	600
33	Sojabohnen	0	0
34	andere Hülsenfrüchte und Mischkulturen zur Körnergewinnung	10	700
35	Handelsgewächse zusammen	280	39.500
36	Ölfrüchte zur Körnergewinnung 2) zusammen	270	39.200
37	Winterraps	270	39.100
38	Sommerraps, Winter- und Sommerrübsen	/	/
39	Sonnenblumen	/	0
40	Öllein (Leinsamen) andere Ölfrüchte zur Körnergewinnung (z. B. Senf, Mohn, Ölrettich)	/	/
41		/	/
42	weitere Handelsgewächse zusammen	/	/
43	Hopfen	-	-
44	Tabak	-	-
45	Heil-, Duft- und Gewürzpflanzen (einschließlich Speise- kräuter) zusammen	/	/
46	im Freiland	/	/

Tabelle 2		[0102.1 R] Landwirtschaftliche Betriebe insgesamt 2023 nach jeweiligen Flächen und Anbaukulturen nach Kreisen	
		Betriebe	Jeweilige Fläche
Lfd. Nr.	Fläche und Anbaukultur (Hauptnutzungsart/Kulturart/Fruchtart)	Anzahl	ha
1	2	3	4
47	unter hohen begehbaren Schutzabdeckungen einschließlich Gewächshäusern	-	-
48	Hanf	-	-
49	andere Pflanzen zur Fasergewinnung (z. B. Flachs, Kenaf) ausschließlich zur Energieerzeugung genutzte Handelsgewächse (z. B. Miscanthus und Rohrglanzgras)	-	-
50	alle anderen Handelsgewächse (z. B. Zichorie, Rollrasen)	/	/
51	Gartenbauerzeugnisse auf dem Ackerland zusammen	/	/
52	Gemüse und Erdbeeren (einschließlich Spargel, ohne Pilze)	/	200
53	zusammen	/	200
54	im Freiland	/	200
55	unter hohen begehbaren Schutzabdeckungen einschließlich Gewächshäusern	/	8
56	Blumen und Zierpflanzen (ohne Baumschulen) zusammen	/	/
57	im Freiland	/	/
58	unter hohen begehbaren Schutzabdeckungen einschließlich Gewächshäusern	-	-
59	Gartenbausämereien, Jungpflanzenerzeugung zum Verkauf zusammen	-	-
60	im Freiland	-	-
61	unter hohen begehbaren Schutzabdeckungen einschließlich Gewächshäusern	-	-
62	Saat- und Pflanzguterzeugung für Gräser, Hackfrüchte (ohne Kartoffeln), Handelsgewächse (ohne Ölfrüchte)	/	0
63	Sonstige Kulturen auf dem Ackerland	60	100
64	Brache mit oder ohne Beihilfe-/Prämienanspruch	320	5.500
65	Dauerkulturen zusammen	50	/
66	Baum- und Beerenobst einschließlich Nüsse zusammen	/	400
67	Baumobstanlagen für Kernobst zusammen	/	/
68	im Freiland	/	/
69	unter hohen begehbaren Schutzabdeckungen einschließlich Gewächshäusern	0	0
70	Baumobstanlagen für Steinobst zusammen	/	/
71	im Freiland	/	/
72	unter hohen begehbaren Schutzabdeckungen einschließlich Gewächshäusern	/	/
73	Beerenobstanlagen (ohne Erdbeeren) zusammen	/	/
74	im Freiland	/	/
75	unter hohen begehbaren Schutzabdeckungen einschließlich Gewächshäusern	-	-
76	Nüsse (Walnüsse, Haselnüsse, Esskastanien/Maronen)	/	/
77	Rebflächen zusammen	0	0
78	Rebflächen für Keltertrauben	0	0
79	Rebflächen für Tafeltrauben	-	-
80	Baumschulen (ohne forstliche Pflanzgärten für den Eigenbedarf) zusammen	/	/
81	im Freiland	/	/
82	unter hohen begehbaren Schutzabdeckungen einschließlich Gewächshäusern	-	-
83	Weihnachtsbaumkulturen (außerhalb des Waldes)	/	/
84	andere Dauerkulturen (z. B. Korbweidenanlagen)	-	-
85	Dauergrünland zusammen	540	36.400
86	Wiesen (hauptsächlich Schnittnutzung)	270	6.500
87	Weiden (einschließlich Mähweiden und Almen)	450	28.400
88	ertragsarmes Dauergrünland (z. B. Hutungen, Heiden, Streuwiesen)	120	1.400
89	aus der Erzeugung genommenes Dauergrünland mit Beihilfe-/Prämienanspruch)	30	100
90	Sonstige Flächen zusammen	550	8.400

Tabelle 2		[0102.1 R] Landwirtschaftliche Betriebe insgesamt 2023 nach jeweiligen Flächen und Anbaukulturen nach Kreisen	
		Betriebe	Jeweilige Fläche
Lfd. Nr.	Fläche und Anbaukultur (Hauptnutzungsart/Kulturart/Fruchtart)	Anzahl	ha
1	2	3	4
91	dauerhaft aus der landwirtschaftlichen Produktion genommene Flächen ohne Prämienanspruch	30	/
92	Waldflächen und Kurzumtriebsplantagen zusammen	190	5.900
93	Waldflächen	190	5.900
94	Kurzumtriebsplantagen (z. B. Pappeln, Weiden, Robinien zur Energie- oder Zellstoffgewinnung)	/	/
95	Gebäude- und Hofflächen	340	1.000
96	Andere Flächen (z. B. Landschaftselemente)	470	1.300
97	Produktionsfläche für Speisepilze zusammen	-	-
98	Champignons	-	-
99	andere Speisepilze (z. B. Austern-/Kräuterseitlinge, Shiitake usw.; ohne kultivierte Trüffel)	-	-

Tabelle 2

[0102.1 R] Landwirtschaftliche Betriebe insgesamt 2023
nach jeweiligen Flächen und Anbaukulturen
nach Kreisen

Lfd. Nr.	Fläche und Anbaukultur (Hauptnutzungsart/Kulturart/Fruchtart)	Betriebe	Jeweilige Fläche
		Anzahl	ha
1	2	3	4
Nordwestmecklenburg			
1	Selbstbewirtschaftete Gesamtfläche insgesamt	500	150.000
2	Landwirtschaftlich genutzte Fläche zusammen	490	143.700
3	Ackerland zusammen	360	125.600
4	Getreide zur Körnergewinnung 2) zusammen	310	66.000
5	Weizen zusammen	280	41.100
6	Winterweizen einschließlich Dinkel und Einkorn	280	40.900
7	darunter Dinkel	/	/
8	Sommerweizen (ohne Durum)	10	/
9	Hartweizen (Durum)	-	-
10	Roggen und Wintermenggetreide	80	2.600
11	Triticale	/	900
12	Gerste zusammen	210	19.100
13	Wintergerste	210	18.800
14	Sommergerste	30	300
15	Hafer	60	1.400
16	Sommermenggetreide	/	/
17	Körnermais/Mais zum Ausreifen (einschließlich Corn-Cob-Mix) anderes Getreide zur Körnergewinnung (z. B. Hirse, Sorghum, Kanariensaat, auch Nichtgetreidepflanzen wie Buchweizen, Amaranth u. Ä.)	20	900
18		/	/
19	Pflanzen zur Grünernte zusammen	230	15.600
20	Getreide zur Ganzpflanzenernte 3) (Verwendung als Futter, zur Biogaserzeugung usw.)	-	-
21	Silomais/Grünmais einschließlich Lieschkolbenschrot (LKS) Leguminosen zur Ganzpflanzenernte (z. B. Klee, Luzerne, Mischungen ab 80 % Leguminosen)	150	13.300
22	Feldgras/Grasanbau auf dem Ackerland (einschließlich Mischungen mit überwiegendem Grasanteil)	70	1.500
23	andere Pflanzen zur Ganzpflanzenernte (z. B. Phacelia, Sonnenblumen, weitere Mischkulturen)	90	900
24		/	/
25	Hackfrüchte zusammen	100	5.500
26	Kartoffeln	/	400
27	Zuckerrüben (auch zur Ethanolerzeugung) ohne Saatgut- erzeugung andere Hackfrüchte ohne Saatguterzeugung (Futter, Runkel-, Kohlrüben, Futterkohl, -möhren)	90	5.200
28		/	/
29	Hülsenfrüchte zur Körnergewinnung 2) zusammen	90	5.400
30	Erbsen (ohne Frischerbsen)	40	2.100
31	Ackerbohnen	50	2.400
32	Süßlupinen	/	/
33	Sojabohnen	-	-
34	andere Hülsenfrüchte und Mischkulturen zur Körnergewinnung	/	/
35	Handelsgewächse zusammen	240	28.600
36	Ölfrüchte zur Körnergewinnung 2) zusammen	240	28.500
37	Winterraps	220	28.300
38	Sommerraps, Winter- und Sommerrüben	/	/
39	Sonnenblumen	/	/
40	Öllein (Leinsamen) andere Ölfrüchte zur Körnergewinnung (z. B. Senf, Mohn, Ölrettich)	/	/
41		/	/
42	weitere Handelsgewächse zusammen	/	/
43	Hopfen	-	-
44	Tabak	-	-
45	Heil-, Duft- und Gewürzpflanzen (einschließlich Speise- kräuter) zusammen	/	/
46	im Freiland	/	/

Tabelle 2		[0102.1 R] Landwirtschaftliche Betriebe insgesamt 2023 nach jeweiligen Flächen und Anbaukulturen nach Kreisen	
		Betriebe	Jeweilige Fläche
Lfd. Nr.	Fläche und Anbaukultur (Hauptnutzungsart/Kulturart/Fruchtart)	Anzahl	ha
1	2	3	4
47	unter hohen begehbaren Schutzabdeckungen einschließlich Gewächshäusern	-	-
48	Hanf	-	-
49	andere Pflanzen zur Fasergewinnung (z. B. Flachs, Kenaf) ausschließlich zur Energieerzeugung genutzte Handelsgewächse (z. B. Miscanthus und Rohrglanzgras)	-	-
50	alle anderen Handelsgewächse (z. B. Zichorie, Rollrasen)	/	/
51	Gartenbauerzeugnisse auf dem Ackerland zusammen	/	400
52	Gemüse und Erdbeeren (einschließlich Spargel, ohne Pilze) zusammen	/	400
53	im Freiland	/	.
54	unter hohen begehbaren Schutzabdeckungen einschließlich Gewächshäusern	/	.
55	Blumen und Zierpflanzen (ohne Baumschulen) zusammen	10	/
56	im Freiland	10	/
57	unter hohen begehbaren Schutzabdeckungen einschließlich Gewächshäusern	0	1
58	Gartenbausämereien, Jungpflanzenerzeugung zum Verkauf zusammen	/	/
59	im Freiland	-	-
60	unter hohen begehbaren Schutzabdeckungen einschließlich Gewächshäusern	/	/
61	Saat- und Pflanzguterzeugung für Gräser, Hackfrüchte (ohne Kartoffeln), Handelsgewächse (ohne Ölfrüchte)	/	/
62	Sonstige Kulturen auf dem Ackerland	40	/
63	Brache mit oder ohne Beihilfe-/Prämienanspruch	270	3.900
64	Dauerkulturen zusammen	/	/
65	Baum- und Beerenobst einschließlich Nüsse zusammen	/	/
66	Baumobstanlagen für Kernobst zusammen	/	/
67	im Freiland	/	/
68	unter hohen begehbaren Schutzabdeckungen einschließlich Gewächshäusern	-	-
69	Baumobstanlagen für Steinobst zusammen	/	/
70	im Freiland	/	/
71	unter hohen begehbaren Schutzabdeckungen einschließlich Gewächshäusern	-	-
72	Beerenobstanlagen (ohne Erdbeeren) zusammen	/	/
73	im Freiland	/	0
74	unter hohen begehbaren Schutzabdeckungen einschließlich Gewächshäusern	/	/
75	Nüsse (Walnüsse, Haselnüsse, Esskastanien/Maronen)	/	/
76	Rebflächen zusammen	-	-
77	Rebflächen für Keltertrauben	-	-
78	Rebflächen für Tafeltrauben	-	-
79	Baumschulen (ohne forstliche Pflanzgärten für den Eigenbedarf) zusammen	0	0
80	im Freiland	0	0
81	unter hohen begehbaren Schutzabdeckungen einschließlich Gewächshäusern	-	-
82	Weihnachtsbaumkulturen (außerhalb des Waldes)	/	/
83	andere Dauerkulturen (z. B. Korbweidenanlagen)	-	-
84	Dauergrünland zusammen	410	18.000
85	Wiesen (hauptsächlich Schnittnutzung)	170	2.800
86	Weiden (einschließlich Mähweiden und Almen) ertragsarmes Dauergrünland (z. B. Hutungen, Heiden, Streuwiesen)	330	13.900
87	aus der Erzeugung genommenes Dauergrünland	120	/
88	mit Beihilfe-/Prämienanspruch	60	/
89	Sonstige Flächen zusammen	430	6.300
90			

Tabelle 2		[0102.1 R] Landwirtschaftliche Betriebe insgesamt 2023 nach jeweiligen Flächen und Anbaukulturen nach Kreisen	
		Betriebe	Jeweilige Fläche
Lfd. Nr.	Fläche und Anbaukultur (Hauptnutzungsart/Kulturart/Fruchtart)	Anzahl	ha
1	2	3	4
91	dauerhaft aus der landwirtschaftlichen Produktion genommene Flächen ohne Prämienanspruch	40	200
92	Waldflächen und Kurzumtriebsplantagen zusammen	190	3.800
93	Waldflächen	180	3.700
94	Kurzumtriebsplantagen (z. B. Pappeln, Weiden, Robinien zur Energie- oder Zellstoffgewinnung)	/	/
95	Gebäude- und Hofflächen	230	700
96	Andere Flächen (z. B. Landschaftselemente)	390	1.700
97	Produktionsfläche für Speisepilze zusammen	-	-
98	Champignons	-	-
99	andere Speisepilze (z. B. Austern-/Kräuterseitlinge, Shiitake usw.; ohne kultivierte Trüffel)	-	-

Tabelle 2		[0102.1 R] Landwirtschaftliche Betriebe insgesamt 2023 nach jeweiligen Flächen und Anbaukulturen nach Kreisen	
		Betriebe	Jeweilige Fläche
Lfd. Nr.	Fläche und Anbaukultur (Hauptnutzungsart/Kulturart/Fruchtart)	Anzahl	ha
1	2	3	4
Vorpommern-Greifswald			
1	Selbstbewirtschaftete Gesamtfläche insgesamt	740	235.400
2	Landwirtschaftlich genutzte Fläche zusammen	730	226.700
3	Ackerland zusammen	550	166.700
4	Getreide zur Körnergewinnung 2) zusammen	460	84.000
5	Weizen zusammen	350	44.800
6	Winterweizen einschließlich Dinkel und Einkorn	350	44.500
7	darunter Dinkel	/	/
8	Sommerweizen (ohne Durum)	/	300
9	Hartweizen (Durum)	-	-
10	Roggen und Wintermenggetreide	240	12.200
11	Triticale	70	1.900
12	Gerste zusammen	260	21.800
13	Wintergerste	230	21.400
14	Sommergerste	30	500
15	Hafer	130	1.700
16	Sommermenggetreide	/	/
17	Körnermais/Mais zum Ausreifen (einschließlich Corn-Cob-Mix) anderes Getreide zur Körnergewinnung (z. B. Hirse, Sorghum, Kanariensaat, auch Nichtgetreidepflanzen wie Buchweizen, Amaranth u. Ä.)	30	1.300
18		/	/
19	Pflanzen zur Grünernte zusammen	360	24.700
20	Getreide zur Ganzpflanzenernte 3) (Verwendung als Futter, zur Biogaserzeugung usw.)	/	/
21	Silomais/Grünmais einschließlich Lieschkolbenschrot (LKS) Leguminosen zur Ganzpflanzenernte (z. B. Klee, Luzerne, Mischungen ab 80 % Leguminosen)	180	19.500
22	Feldgras/Grasanbau auf dem Ackerland (einschließlich Mischungen mit überwiegendem Grasanteil)	130	2.500
23	andere Pflanzen zur Ganzpflanzenernte (z. B. Phacelia, Sonnenblumen, weitere Mischkulturen)	200	1.900
24		/	/
25	Hackfrüchte zusammen	190	10.700
26	Kartoffeln	90	2.300
27	Zuckerrüben (auch zur Ethanolerzeugung) ohne Saatgut- erzeugung andere Hackfrüchte ohne Saatguterzeugung (Futter, Runkel-, Kohlrüben, Futterkohl, -möhren)	100	8.400
28		/	/
29	Hülsenfrüchte zur Körnergewinnung 2) zusammen	120	6.600
30	Erbsen (ohne Frischerbsen)	70	4.000
31	Ackerbohnen	/	400
32	Süßlupinen	/	700
33	Sojabohnen	/	/
34	andere Hülsenfrüchte und Mischkulturen zur Körnergewinnung	30	1.300
35	Handelsgewächse zusammen	270	31.800
36	Ölfrüchte zur Körnergewinnung 2) zusammen	260	31.600
37	Winterraps	250	30.400
38	Sommerraps, Winter- und Sommerrübsen	/	/
39	Sonnenblumen	30	500
40	Öllein (Leinsamen) andere Ölfrüchte zur Körnergewinnung (z. B. Senf, Mohn, Ölrettich)	/	/
41		/	600
42	weitere Handelsgewächse zusammen	20	/
43	Hopfen	-	-
44	Tabak	-	-
45	Heil-, Duft- und Gewürzpflanzen (einschließlich Speise- kräuter) zusammen	/	/
46	im Freiland	/	/

Tabelle 2		[0102.1 R] Landwirtschaftliche Betriebe insgesamt 2023 nach jeweiligen Flächen und Anbaukulturen nach Kreisen	
		Betriebe	Jeweilige Fläche
Lfd. Nr.	Fläche und Anbaukultur (Hauptnutzungsart/Kulturart/Fruchtart)	Anzahl	ha
1	2	3	4
47	unter hohen begehbaren Schutzabdeckungen einschließlich Gewächshäusern	-	-
48	Hanf	/	/
49	andere Pflanzen zur Fasergewinnung (z. B. Flachs, Kenaf) ausschließlich zur Energieerzeugung genutzte Handelsgewächse (z. B. Miscanthus und Rohrglanzgras)	-	-
50	alle anderen Handelsgewächse (z. B. Zichorie, Rollrasen)	/	/
51	Gartenbauerzeugnisse auf dem Ackerland zusammen	-	-
52	Gemüse und Erdbeeren (einschließlich Spargel, ohne Pilze) zusammen	/	/
53	im Freiland	/	/
54	unter hohen begehbaren Schutzabdeckungen einschließlich Gewächshäusern	/	/
55	Blumen und Zierpflanzen (ohne Baumschulen) zusammen	0	0
56	im Freiland	/	/
57	unter hohen begehbaren Schutzabdeckungen einschließlich Gewächshäusern	0	1
58	Gartenbausämereien, Jungpflanzenerzeugung zum Verkauf zusammen	/	/
59	im Freiland	-	-
60	unter hohen begehbaren Schutzabdeckungen einschließlich Gewächshäusern	/	/
61	Saat- und Pflanzguterzeugung für Gräser, Hackfrüchte (ohne Kartoffeln), Handelsgewächse (ohne Ölfrüchte)	-	-
62	Sonstige Kulturen auf dem Ackerland	50	300
63	Brache mit oder ohne Beihilfe-/Prämienanspruch	350	8.100
64	Dauerkulturen zusammen	/	300
65	Baum- und Beerenobst einschließlich Nüsse zusammen	/	100
66	Baumobstanlagen für Kernobst zusammen	/	/
67	im Freiland	/	/
68	unter hohen begehbaren Schutzabdeckungen einschließlich Gewächshäusern	-	-
69	Baumobstanlagen für Steinobst zusammen	/	0
70	im Freiland	/	0
71	unter hohen begehbaren Schutzabdeckungen einschließlich Gewächshäusern	-	-
72	Beerenobstanlagen (ohne Erdbeeren) zusammen	/	0
73	im Freiland	/	0
74	unter hohen begehbaren Schutzabdeckungen einschließlich Gewächshäusern	-	-
75	Nüsse (Walnüsse, Haselnüsse, Esskastanien/Maronen)	0	0
76	Rebflächen zusammen	0	0
77	Rebflächen für Keltertrauben	0	0
78	Rebflächen für Tafeltrauben	-	-
79	Baumschulen (ohne forstliche Pflanzgärten für den Eigenbedarf) zusammen	0	100
80	im Freiland	0	100
81	unter hohen begehbaren Schutzabdeckungen einschließlich Gewächshäusern	-	-
82	Weihnachtsbaumkulturen (außerhalb des Waldes)	/	/
83	andere Dauerkulturen (z. B. Korbweidenanlagen)	0	0
84	Dauergrünland zusammen	630	59.700
85	Wiesen (hauptsächlich Schnittnutzung)	370	19.000
86	Weiden (einschließlich Mähweiden und Almen)	500	37.400
87	ertragsarmes Dauergrünland (z. B. Hutungen, Heiden, Streuwiesen)	120	3.100
88	aus der Erzeugung genommenes Dauergrünland mit Beihilfe-/Prämienanspruch	40	200
89	Sonstige Flächen zusammen	380	8.700
90			

Tabelle 2		[0102.1 R] Landwirtschaftliche Betriebe insgesamt 2023 nach jeweiligen Flächen und Anbaukulturen nach Kreisen	
		Betriebe	Jeweilige Fläche
Lfd. Nr.	Fläche und Anbaukultur (Hauptnutzungsart/Kulturart/Fruchtart)	Anzahl	ha
1	2	3	4
91	dauerhaft aus der landwirtschaftlichen Produktion genommene Flächen ohne Prämienanspruch	40	400
92	Waldflächen und Kurzumtriebsplantagen zusammen	180	5.700
93	Waldflächen	170	5.600
94	Kurzumtriebsplantagen (z. B. Pappeln, Weiden, Robinien zur Energie- oder Zellstoffgewinnung)	/	/
95	Gebäude- und Hofflächen	280	1.000
96	Andere Flächen (z. B. Landschaftselemente)	160	/
97	Produktionsfläche für Speisepilze zusammen	-	-
98	Champignons	-	-
99	andere Speisepilze (z. B. Austern-/Kräuterseitlinge, Shiitake usw.; ohne kultivierte Trüffel)	-	-

Tabelle 2

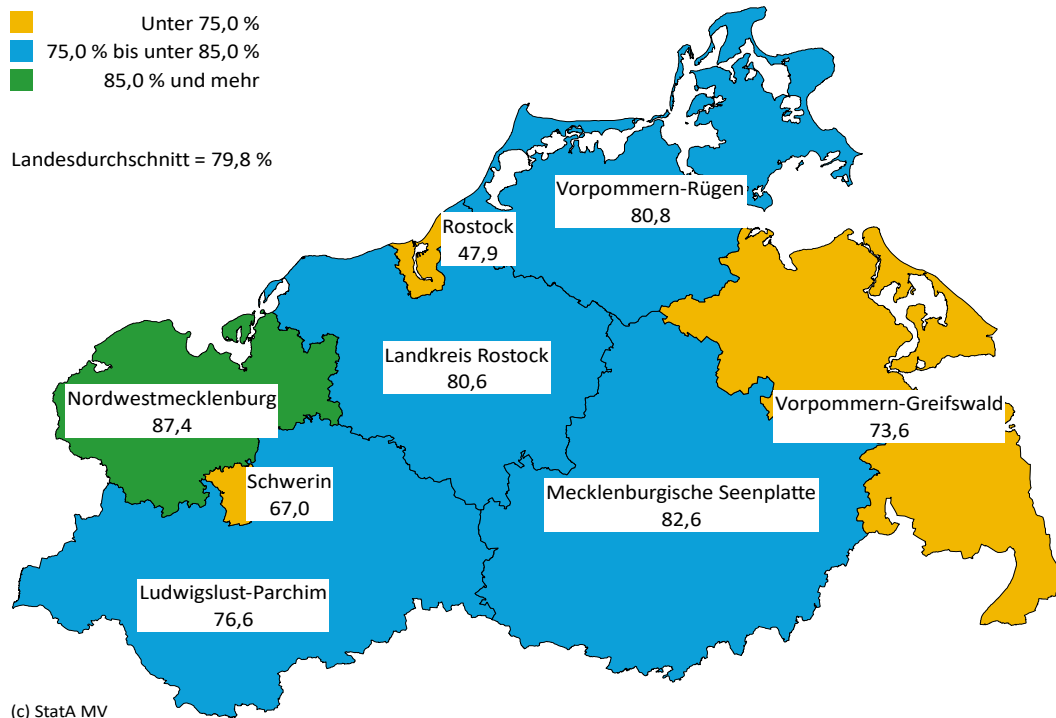
[0102.1 R] Landwirtschaftliche Betriebe insgesamt 2023
nach jeweiligen Flächen und Anbaukulturen
nach Kreisen

Lfd. Nr.	Fläche und Anbaukultur (Hauptnutzungsart/Kulturart/Fruchtart)	Betriebe	Jeweilige Fläche
		Anzahl	ha
1	2	3	4
Ludwigslust-Parchim			
1	Selbstbewirtschaftete Gesamtfläche insgesamt	1.020	288.600
2	Landwirtschaftlich genutzte Fläche zusammen	1.000	267.800
3	Ackerland zusammen	740	205.200
4	Getreide zur Körnergewinnung ²⁾ zusammen	560	92.000
5	Weizen zusammen	360	32.100
6	Winterweizen einschließlich Dinkel und Einkorn	360	31.700
7	darunter Dinkel	/	300
8	Sommerweizen (ohne Durum)	/	400
9	Hartweizen (Durum)	-	-
10	Roggen und Wintermenggetreide	350	23.100
11	Triticale	140	5.900
12	Gerste zusammen	300	23.500
13	Wintergerste	250	22.100
14	Sommergerste	70	1.400
15	Hafer	160	3.300
16	Sommermenggetreide	/	/
17	Körnermais/Mais zum Ausreifen (einschließlich Corn-Cob-Mix) anderes Getreide zur Körnergewinnung (z. B. Hirse, Sorghum, Kanariensaat, auch Nichtgetreidepflanzen wie Buchweizen, Amaranth u. Ä.)	50	3.400
18		20	/
19	Pflanzen zur Grünernte zusammen	560	56.900
20	Getreide zur Ganzpflanzenernte ³⁾ (Verwendung als Futter, zur Biogaserzeugung usw.)	/	/
21	Silomais/Grünmais einschließlich Lieschkolbenschrot (LKS) Leguminosen zur Ganzpflanzenernte (z. B. Klee, Luzerne, Mischungen ab 80 % Leguminosen)	330	43.200
22		160	6.700
23	Feldgras/Grasanbau auf dem Ackerland (einschließlich Mischungen mit überwiegendem Grasanteil) andere Pflanzen zur Ganzpflanzenernte (z. B. Phacelia, Sonnenblumen, weitere Mischkulturen)	330	6.000
24		/	/
25	Hackfrüchte zusammen	110	6.300
26	Kartoffeln	80	4.500
27	Zuckerrüben (auch zur Ethanolerzeugung) ohne Saatgut- erzeugung andere Hackfrüchte ohne Saatguterzeugung (Futter, Runkel-, Kohlrüben, Futterkohl, -möhren)	40	1.700
28		/	100
29	Hülsenfrüchte zur Körnergewinnung ²⁾ zusammen	170	10.300
30	Erbsen (ohne Frischerbsen)	110	7.900
31	Ackerbohnen	10	/
32	Süßlupinen	20	/
33	Sojabohnen	/	/
34	andere Hülsenfrüchte und Mischkulturen zur Körnergewinnung	40	1.100
35	Handelsgewächse zusammen	260	24.000
36	Ölfrüchte zur Körnergewinnung ²⁾ zusammen	250	23.800
37	Winterraps	210	22.500
38	Sommerraps, Winter- und Sommerrübsen	/	0
39	Sonnenblumen	50	1.200
40	Öllein (Leinsamen) andere Ölfrüchte zur Körnergewinnung (z. B. Senf, Mohn, Ölrettich)	/	/
41		/	/
42	weitere Handelsgewächse zusammen	/	200
43	Hopfen	-	-
44	Tabak	-	-
45	Heil-, Duft- und Gewürzpflanzen (einschließlich Speise- kräuter) zusammen	/	/
46	im Freiland	/	/

Tabelle 2		[0102.1 R] Landwirtschaftliche Betriebe insgesamt 2023 nach jeweiligen Flächen und Anbaukulturen nach Kreisen	
		Betriebe	Jeweilige Fläche
Lfd. Nr.	Fläche und Anbaukultur (Hauptnutzungsart/Kulturart/Fruchtart)	Anzahl	ha
1	2	3	4
47	unter hohen begehbaren Schutzabdeckungen einschließlich Gewächshäusern	-	-
48	Hanf	-	-
49	andere Pflanzen zur Fasergewinnung (z. B. Flachs, Kenaf) ausschließlich zur Energieerzeugung genutzte Handelsgewächse (z. B. Miscanthus und Rohrglanzgras)	-	-
50	alle anderen Handelsgewächse (z. B. Zichorie, Rollrasen)	/	/
51	Gartenbauerzeugnisse auf dem Ackerland zusammen	0	100
52	Gemüse und Erdbeeren (einschließlich Spargel, ohne Pilze) zusammen	20	1.700
53	im Freiland	20	1.700
54	unter hohen begehbaren Schutzabdeckungen einschließlich Gewächshäusern	/	/
55	Blumen und Zierpflanzen (ohne Baumschulen) zusammen	/	/
56	im Freiland	/	/
57	unter hohen begehbaren Schutzabdeckungen einschließlich Gewächshäusern	/	/
58	Gartenbausämereien, Jungpflanzenerzeugung zum Verkauf zusammen	0	1
59	im Freiland	-	-
60	unter hohen begehbaren Schutzabdeckungen einschließlich Gewächshäusern	-	-
61	Saat- und Pflanzguterzeugung für Gräser, Hackfrüchte (ohne Kartoffeln), Handelsgewächse (ohne Ölfrüchte)	-	-
62	Sonstige Kulturen auf dem Ackerland	10	900
63	Brache mit oder ohne Beihilfe-/Prämienanspruch	80	400
64	Dauerkulturen zusammen	520	12.700
65	Baum- und Beerenobst einschließlich Nüsse zusammen	/	1.300
66	Baumobstanlagen für Kernobst zusammen	/	1.300
67	im Freiland	/	1.100
68	unter hohen begehbaren Schutzabdeckungen einschließlich Gewächshäusern	/	1.100
69	Baumobstanlagen für Steinobst zusammen	-	-
70	im Freiland	/	/
71	unter hohen begehbaren Schutzabdeckungen einschließlich Gewächshäusern	/	/
72	Beerenobstanlagen (ohne Erdbeeren) zusammen	-	-
73	im Freiland	/	/
74	unter hohen begehbaren Schutzabdeckungen einschließlich Gewächshäusern	/	/
75	Nüsse (Walnüsse, Haselnüsse, Esskastanien/Maronen)	/	/
76	Rebflächen zusammen	-	-
77	Rebflächen für Keltertrauben	-	-
78	Rebflächen für Tafeltrauben	-	-
79	Baumschulen (ohne forstliche Pflanzgärten für den Eigenbedarf) zusammen	-	-
80	im Freiland	0	0
81	unter hohen begehbaren Schutzabdeckungen einschließlich Gewächshäusern	0	0
82	Weihnachtsbaumkulturen (außerhalb des Waldes)	-	-
83	andere Dauerkulturen (z. B. Korbweidenanlagen)	10	/
84	Dauergrünland zusammen	/	/
85	Wiesen (hauptsächlich Schnittnutzung)	880	61.400
86	Weiden (einschließlich Mähweiden und Almen) ertragsarmes Dauergrünland (z. B. Hutungen, Heiden, Streuwiesen)	420	13.400
87	aus der Erzeugung genommenes Dauergrünland mit Beihilfe-/Prämienanspruch	750	46.700
88	Sonstige Flächen zusammen	190	1.000
89		70	200
90		670	20.800

Tabelle 2		[0102.1 R] Landwirtschaftliche Betriebe insgesamt 2023 nach jeweiligen Flächen und Anbaukulturen nach Kreisen	
		Betriebe	Jeweilige Fläche
Lfd. Nr.	Fläche und Anbaukultur (Hauptnutzungsart/Kulturart/Fruchtart)	Anzahl	ha
1	2	3	4
91	dauerhaft aus der landwirtschaftlichen Produktion genommene Flächen ohne Prämienanspruch	40	400
92	Waldflächen und Kurzumtriebsplantagen zusammen	400	16.200
93	Waldflächen	400	16.200
94	Kurzumtriebsplantagen (z. B. Pappeln, Weiden, Robinien zur Energie- oder Zellstoffgewinnung)	/	/
95	Gebäude- und Hofflächen	410	1.800
96	Andere Flächen (z. B. Landschaftselemente)	240	2.400
97	Produktionsfläche für Speisepilze zusammen	-	-
98	Champignons	-	-
99	andere Speisepilze (z. B. Austern-/Kräuterseitlinge, Shiitake usw.; ohne kultivierte Trüffel)	-	-

Anteil des Ackerlandes an der landwirtschaftlich genutzten Fläche 2023 nach Kreisen



Anteil der Winterrapsanbaufläche am Ackerland 2023 nach Kreisen

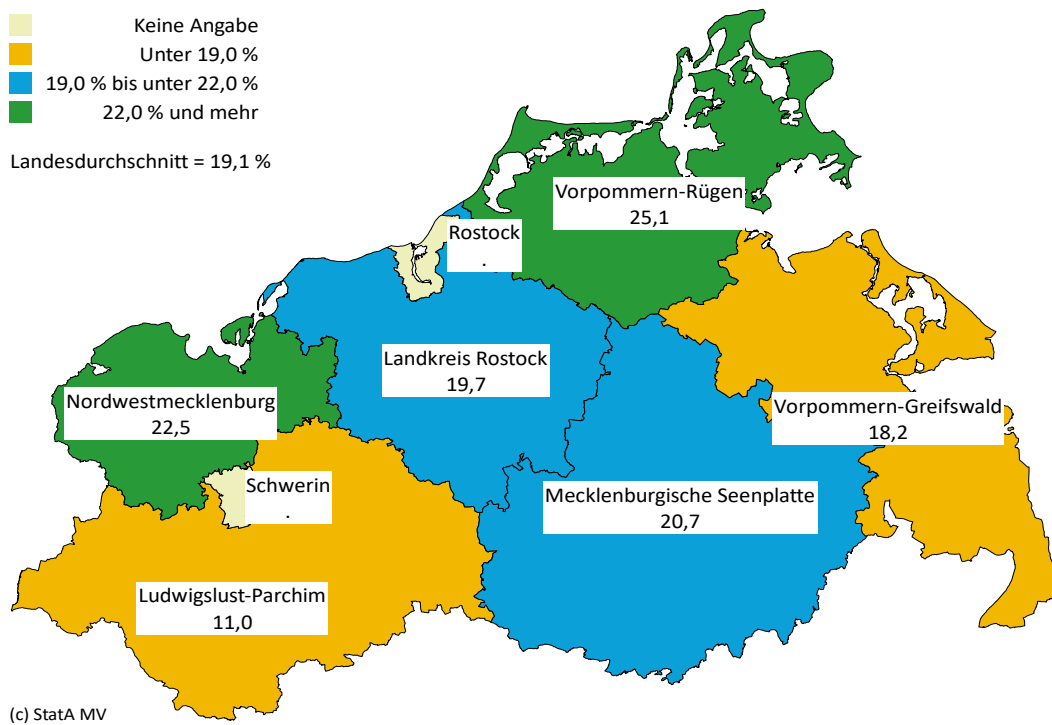


Tabelle 3

**[0114 R] Landwirtschaftliche Betriebe mit landwirtschaftlich genutzter Fläche 2023
nach ausgewählten Flächen und Größenklassen der landwirtschaftlich genutzten Fläche 2)**

Lfd. Nr.	Landwirtschaftlich genutzte Fläche von ... bis unter ... ha	Landwirtschaftlich genutzte Fläche insgesamt	Und zwar									Pflanzen zur Grün-ernte zusammen
			Ackerland zusammen	Anbau von Getreide zur Körnergewinnung 4)								
				zusammen	und zwar							
					Winterweizen 4)	Roggen und Wintermenggetreide	Triticale	Wintergerste	Sommergerste	Hafer	Körnermais	
1	2	3	4	5	6	7	8	9	10	11	12	13
			Anzahl Betriebe									
1	Insgesamt	4.640	3.500	2.810	2.210	1.200	400	1.610	270	640	210	2.320
2	unter 5	200	40	/	/	0	-	-	-	-	-	/
3	5 - 10	570	230	100	/	/	/	/	/	/	/	90
4	10 - 20	500	260	160	90	/	/	/	/	/	/	130
5	20 - 50	660	480	290	160	100	/	80	/	90	/	300
6	50 - 100	460	380	290	200	120	40	90	/	90	10	230
7	100 - 200	550	460	390	300	170	70	210	50	90	20	310
8	200 - 500	820	770	710	620	310	120	470	60	150	60	540
9	500 - 1.000	540	530	510	470	240	70	400	40	80	60	410
10	1.000 und mehr	350	350	350	330	190	50	310	30	70	40	300
			Fläche in ha									
11	Insgesamt	1.346.600	1.074.000	542.400	295.700	61.700	13.900	140.300	4.800	10.700	11.400	173.800
12	unter 5	500	100	/	/	0	-	-	-	-	-	/
13	5 - 10	4.100	1.100	400	/	/	/	/	/	/	/	/
14	10 - 20	7.300	2.500	1.100	400	/	/	/	/	/	/	600
15	20 - 50	21.700	8.900	4.200	1.600	700	/	700	/	/	/	2.300
16	50 - 100	33.300	16.900	9.000	3.600	2.000	400	1.600	/	600	200	3.200
17	100 - 200	80.000	46.400	24.500	11.200	4.300	1.100	5.400	/	1.100	400	8.800
18	200 - 500	269.000	201.000	106.700	56.100	12.800	4.300	25.300	1.500	3.100	2.500	32.100
19	500 - 1.000	386.500	324.400	162.800	91.400	16.500	3.200	43.800	900	1.900	3.800	52.600
20	1.000 und mehr	544.300	472.800	233.800	131.200	25.000	4.700	63.300	1.100	3.400	4.300	73.800

Tabelle 3

**[0114 R] Landwirtschaftliche Betriebe mit landwirtschaftlich genutzter Fläche 2023
nach ausgewählten Flächen und Größenklassen der landwirtschaftlich genutzten Fläche 2)**

Lfd. Nr.	Landwirtschaftlich genutzte Fläche von ... bis unter ... ha	Und zwar									
		und zwar			Zucker- rüben	Kartoffeln	Winter- raps	Hülsen- früchte zur Körner- gewinnung zusam- men 2)	Garten- bauer- zeugnisse	Dauer- kulturen zusam- men	Dauer- grünland zusam- men
		Feldgras/ Grasan- bau auf dem Ackerland	Silomais/ Grün- mais 5)	Leguminosen zur Ganz- pflanzen- ernte 6)							
1	2	14	15	16	17	18	19	20	21	22	23
		Anzahl Betriebe									
1	Insgesamt	1.200	1.310	720	500	380	1.650	800	170	230	4.050
2	unter 5	/	/	/	-	/	-	-	30	40	150
3	5 - 10	/	/	/	-	/	/	/	/	/	470
4	10 - 20	90	/	/	-	/	30	/	/	/	450
5	20 - 50	180	80	90	/	/	70	/	/	/	580
6	50 - 100	120	90	80	/	/	110	40	/	/	410
7	100 - 200	140	160	110	30	40	210	100	/	/	470
8	200 - 500	280	340	180	120	80	490	210	30	30	730
9	500 - 1.000	190	330	100	170	40	420	210	10	/	470
10	1.000 und mehr	150	270	70	170	70	300	160	10	10	320
		Fläche in ha									
11	Insgesamt	16.800	136.000	18.500	33.100	12.400	205.400	44.300	3.200	3.200	269.400
12	unter 5	/	/	/	-	/	-	-	/	100	400
13	5 - 10	/	/	/	-	/	/	/	0	/	2.900
14	10 - 20	300	/	/	-	/	/	/	100	100	4.700
15	20 - 50	900	/	/	/	/	700	/	100	/	12.400
16	50 - 100	/	1.400	800	/	/	2.000	400	/	/	16.200
17	100 - 200	1.800	4.900	1.900	400	/	7.600	1.500	100	/	33.200
18	200 - 500	4.000	21.600	6.000	4.200	900	36.800	6.600	700	1.800	66.200
19	500 - 1.000	4.200	44.400	3.500	11.600	1.900	64.900	15.100	/	/	62.000
20	1.000 und mehr	4.500	62.700	5.400	16.700	9.100	92.800	20.500	1.500	/	71.400

Tabelle 4		[0105 R] Landwirtschaftliche Betriebe mit Ackerland und mit Anbau von ausgewählten Getreidearten sowie Winterraps zur Körnergewinnung 2) und Silomais/Grünmais 2023 nach Größenklassen des Ackerlandes						
		Ackerland insgesamt	Anbau von ausgewählten Ackerkulturen					
Lfd. Nr.	Ackerland von ... bis unter ... ha		Winterweizen 4)	Roggen und Wintermenggetreide	Wintergerste	Sommergerste	Winterraps	Silomais/Grünmais 5)
1	2	3	4	5	6	7	8	9
Anzahl Betriebe								
1	Insgesamt	3.500	2.210	1.200	1.610	270	1.650	1.310
2	unter 5	360	/	/	/	/	/	/
3	5 - 10	310	60	/	/	/	/	/
4	10 - 20	280	110	/	40	/	40	/
5	20 - 30	200	80	/	/	/	/	50
6	30 - 50	220	100	80	50	/	50	40
7	50 - 100	320	210	110	130	/	130	110
8	100 - 200	400	300	190	220	40	230	160
9	200 - 500	660	600	290	470	60	480	350
10	500 und mehr	740	710	360	640	60	670	520
Fläche in ha								
11	Insgesamt	1.074.000	295.700	61.700	140.300	4.800	205.400	136.000
12	unter 5	800	/	/	/	/	/	/
13	5 - 10	2.300	/	/	/	/	/	/
14	10 - 20	4.000	700	/	/	/	300	/
15	20 - 30	4.800	700	/	/	/	/	500
16	30 - 50	8.500	1.400	1.100	500	/	700	/
17	50 - 100	23.800	5.000	2.400	2.500	/	2.800	2.200
18	100 - 200	59.200	13.400	6.300	6.400	600	8.900	6.400
19	200 - 500	217.100	60.700	13.100	27.700	1.400	39.400	28.400
20	500 und mehr	753.400	213.500	37.900	102.700	1.800	152.900	97.300

Tabelle 5		[0108 R] Landwirtschaftliche Betriebe mit Anbau von Dauerkulturen insgesamt 2023 nach Größenklassen der Dauerkulturen 7)											
Lfd. Nr.	Dauerkulturen von ... bis unter ... ha	Anbau von Dauerkulturen											
		insgesamt		darunter									
				Baumobstanlagen für Kernobst		Baumobstanlagen für Steinobst		Beerenobst- anlagen 8)		Rebflächen zusammen		Baumschulen 9)	
		Betriebe	ha	Betriebe	ha	Betriebe	ha	Betriebe	ha	Betriebe	ha	Betriebe	ha
1	2	3	4	5	6	7	8	9	10	11	12	13	14
1	Insgesamt	230	3.200	110	1.600	/	200	60	/	10	0	20	200
2	unter 2	130	100	70	/	/	/	/	/	10	0	/	0
3	2 - 5	/	/	/	/	/	/	/	/	-	-	0	0
4	5 - 10	/	/	0	0	-	-	/	/	-	-	/	/
5	10 - 15	/	/	/	/	/	/	/	/	0	0	-	-
6	15 - 20	-	-	-	-	-	-	-	-	-	-	-	-
7	20 - 30	/	/	-	-	-	-	/	/	-	-	/	0
8	30 - 50	/	/	/	/	/	/	/	/	-	-	0	0
9	50 und mehr	20	2.200	10	1.400	0	100	/	/	0	0	/	100

Anbau von Dauerkulturen 2023

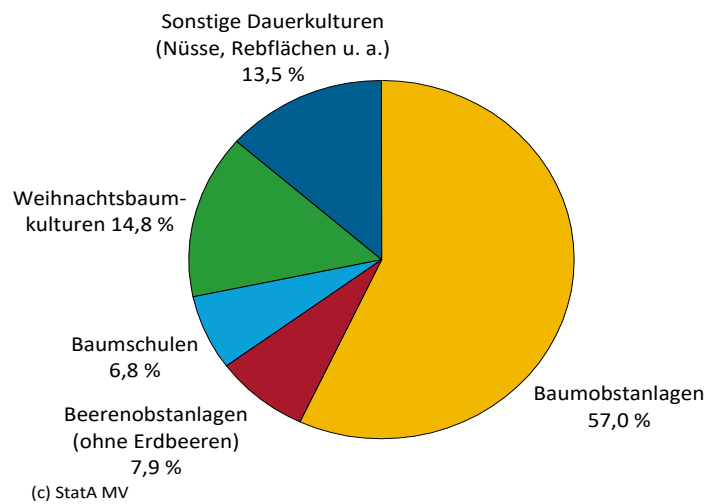


Tabelle 6		[0110 R] Landwirtschaftliche Betriebe mit landwirtschaftlich genutzter Fläche und mit Dauergrünland 2023 nach Art der Nutzung des Dauergrünlandes und Größenklassen des Dauergrünlandes				
Lfd. Nr.	Dauergrünland-fläche von ... bis unter ... ha	Landwirtschaftlich genutzte Fläche insgesamt	Dauergrünland			
			zusammen	und zwar		
				Wiesen 10)	Weiden 11)	ertragsarmes und aus der Erzeugung genommenes Dauergrünland
1	2	3	4	5	6	7
Anzahl Betriebe						
1	Insgesamt	4.640	4.050	1.970	3.270	1.140
2	unter 5	1.310	710	280	410	190
3	5 - 10	680	680	260	510	150
4	10 - 20	640	640	280	540	140
5	20 - 30	360	360	200	310	80
6	30 - 50	420	420	220	380	120
7	50 - 100	490	490	280	430	150
8	100 - 200	400	400	230	370	130
9	200 - 500	280	280	190	260	130
10	500 und mehr	70	70	50	70	40
Fläche in ha						
11	Insgesamt	1.346.600	269.400	66.400	189.700	13.300
12	unter 5	275.400	1.600	500	900	300
13	5 - 10	88.400	4.900	1.300	3.000	500
14	10 - 20	107.800	9.200	2.300	6.300	600
15	20 - 30	84.000	8.700	2.500	5.700	500
16	30 - 50	110.500	16.400	3.900	11.700	/
17	50 - 100	174.000	34.400	9.300	23.900	1.200
18	100 - 200	196.900	56.700	13.000	41.300	2.400
19	200 - 500	211.000	82.500	19.100	60.800	2.500
20	500 und mehr	98.600	55.200	14.500	36.000	4.700

Fußnotenerläuterungen

- 1) Und Co. Kommanditgesellschaft.
- 2) Einschließlich Saatguterzeugung.
- 3) Einschließlich Teigreife.
- 4) Einschließlich Dinkel und Einkorn.
- 5) Einschließlich Lieschkolbenschrot (LKS).
- 6) Z. B. Klee, Luzerne, Mischungen ab 80 % Leguminosen.
- 7) Einschließlich Flächen unter Glas oder anderen hohen begehbaren Schutzabdeckungen.
- 8) Ohne Erdbeeren.
- 9) Ohne forstliche Pflanzgärten für den Eigenbedarf.
- 10) Hauptsächlich Schnittnutzung.
- 11) Einschließlich Mähweiden und Almen.